









| 凡 例 | |
|---|---------------------|
|  | 土砂災害特別警戒区域 |
|  | 土砂災害警戒区域 |
|  | 浸水ランク 2.0～5.0m未満の区域 |
|  | 浸水ランク 1.0～2.0m未満の区域 |
|  | 浸水ランク 0.5～1.0m未満の区域 |
|  | 浸水ランク 0.5m未満の区域 |
|  | 指定避難所 |
|  | 指定緊急避難場所 |

縮尺：1 / 13,000

0 500 1,000m



180 栄集会所

1

2

8

3

4