

市の紋章



1. 趣旨 「S」の文字と赤城山、榛名山、利根川などの地勢をモチーフに、「やすらぎとふれあいに満ちた“ほっと”なまち」と未来を見つめ、協調発展する姿を表現している。中央の円はその活力、集中力を表すと共に「日本のまんなかへそのまち」を表す。
2. 市章の色
カラー(4色) C86 Y90
カラー(特色) TOYO 94 CF0266

市の歌

渋川市の歌「力合わせて」

作詞：新井みつを

作曲：金井 三郎

- 1 明けてゆく 赤城の嶺^{みね}に
幸せの 白雲^{しらくも}湧いて
風わたる 利根の川面^{かわも}は
夢乗せた 笹舟^{ささふね}運ぶ
ゆるやかに 過ぎし年月^{としつき}
今ここに
新たな時代^{とき}を 開こうよ
力合わせて
- 2 緑なす 子持小野子に
燦燦^{さんさん}と 陽は降り注ぎ
湯けむりを 透^{すか}して見れば
若人^{わこうど}の 歓声^{こえ}は溢れる
たくましく 大地踏みしめ
今ここに
未来の地図^{えが}を 描こうよ
力合わせて
- 3 暮れなずむ 榛名の空に
夢運ぶ 星は瞬^{またた}き
先人^{せんじん}の 教えに学び
明日の日の 良き事想う
信じ合い 共に生きよう
今ここに
文化の気風^{きず} 築こうよ
力合わせて

発 刊 の こ と ば

ここに「平成25年版渋川市統計書」を刊行いたします。

統計は、日々刻々と変化する近年の社会状況のなかで、過去からの推移を正確にとらえ、将来を予測する道しるべとして、重要な役割を担っています。

市町村合併により誕生した新渋川市のまちづくりの基本方針を示す「新市建設計画」を踏まえ、平成20年度を初年度とする10年間のまちづくりの指針である「渋川市総合計画」を策定し、市の将来像である「やすらぎとふれあいに満ちた“ほっと”なまち」の実現に向けた諸施策を推進しています。

本書は、これらにより本市の推移した状況を人口、経済、社会、福祉、教育、文化などの分野ごとに、基本的な統計資料として収録しています。この統計書が市民生活の向上につながる基礎資料として、各種施策の立案や学術研究など幅広くご活用いただければ幸いです。

なお、編集にあたりましては、可能なかぎり最新の統計数値を掲載し、わかりやすく利用しやすいように努めましたが、さらに皆様のご意見をいただきながら、内容の充実と改善を図りたいと考えております。

結びに、本書の刊行にあたり、貴重な資料をご提供いただきました皆様に厚く御礼申し上げますとともに、今後とも一層のご理解とご協力を賜りますようお願い申し上げます。

平成26年1月

渋川市長 阿久津貞司

【 利用者のために 】

- 1 本書は、市勢各般にわたり、基本的な統計資料を収録しました。
- 2 本書は原則として、直近3～5年の資料を主に、可能な限り最新の資料を収録しました。
- 3 資料は主に市内各官庁、団体、事業所及び庁内各部局所課などからの提供あるいは報告によるものです。
- 4 表中説明を要する事項および資料の出所は各表の下部に示してあります。
- 5 調査の時点、時期については、特に注記がないかぎり表の時期の示し方は次のとおりです。
 - 「年次」・・・暦年(1月～12月)(及び調査年月日)
 - 「年度」・・・4月～翌年3月
 - 「年月日」・・・調査年月日
- 6 数字の単位未満は、四捨五入を原則としました。したがって総数と内訳の計が一致しない場合もあります。
- 7 統計表中の符号の用法は次のとおりです。
 - 「 0 」・・・単位未満
 - 「 - 」・・・皆無または該当数字なし(数字の記載がない場合)
 - 「 」・・・不詳または数字が得られないもの
 - 「 - 」・・・減少
 - 「 X 」・・・統計法に基づき秘密保持上公表不可能なもの
事業所数が1又は2の場合、その事業所の秘密を守るため数字を秘匿したことを示したものです。
また、3以上の事業所数であっても前後の関係から数値が判明する場合も、同様にXで表しています。
- 8 本書において、本市が平成18年2月20日に合併したため、原則として、合併前は旧市町村別の数値を記載し、合併後は、地区別の数値、もしくは市全体の数値を記載しています。
- 9 本書に収録した統計資料について、さらに詳細な数値が必要な場合、あるいは疑義のある場合は、各表下部に示してある各資料出所機関、または本市企画部事務管理課に照会してください。

総目次

市民の暮らし
統計から見た渋川市の数字
群馬県における渋川市の位置

1 土地・気象	1	1 1 市民生活・社会福祉	83
2 人口（住民基本台帳）	7	1 2 行政・選挙	89
3 国勢調査	15	1 3 財政	93
4 事業所	31	1 4 教育・文化	101
5 農林業	35	1 5 保健・衛生・公害	115
6 工業（製造業）	51	1 6 司法・消防	123
7 商業	57	付表 1 各種統計調査の概要	130
8 労働・金融・市民所得	63	付表 2 渋川市行政機構図	134
9 電気・ガス・上下水道・運輸・通信	69		
1 0 建設・住宅	79		

目次

市民のくらし

統計から見た渋川市の数字
群馬県における渋川市の位置

1 土地・気象	1
1 渋川市の概要	2
2 位置及び面積	3
3 地目別土地面積の状況	3
4 市制施行日	4
5 気象の状況	5
2 人口(住民基本台帳)	7
1 人口の推移	8
2 年齢階層別人口	9
3 年齢別人口	10
4 行政区別人口・世帯数	11
5 人口動態	14
6 人口移動の状況(渋川市の転入・転出者数)	14
3 国勢調査	15
1 人口・世帯数の推移	16
2 群馬県・県内12市別人口	17
3 産業大分類別就業人口	18
4 労働力人口(15歳以上)	19
5 昼間人口	19
6 就業者・通学者の流入・流出入口(15歳以上)	20
7 集中地区人口・世帯	20
8 年齢階層別人口	20
9 配偶関係人口	21
10 世帯の種類・世帯人員別世帯数及び世帯人員	21
11 世帯の家族類型別一般世帯	22
12 年齢(各歳)男女別人口	23
13 住居の種類・住宅所有の関係	29
14 国籍別・男女別外国人数	29
4 事業所	31
1 産業大分類別事業所数・従業者数(民営・国・地方公共団体)	32

2 経営組織別事業所(民営)	32
3 県内各市の産業別事業所数(民営・国・地方公共団体)	33
4 産業大分類別・経営組織・従業者規模別事業所数及び従業者数	34
5 農林業	35
用語の解説(2010年農林業センサス)	36
1 専業・兼業別農家数	40
2 年齢別農家人口(販売農家)	40
3 年齢別農業就業人口(販売農家)	41
4 農家別経営耕地面積	41
5 種類別経営耕地面積(販売農家)	42
6 経営耕地規模別農家数(販売農家)	42
7 農産物類別作付(栽培)面積(販売農家)	43
8 農産物販売金額規模別農家数(販売農家)	43
9 販売目的の作物別作付(栽培)農家数と作付(栽培)面積	44
10 農産物販売金額1位の部門別農家数(販売農家)	45
11 果樹類の品目別栽培農家数(販売農家)	46
12 施設園芸のハウス・ガラス室の面積規模別農家数(販売農家)	46
13 家畜を販売目的で飼養している農家数・飼養頭羽数(販売農家)	47
14 保有山林の規模別林家数と面積	48
15 林野面積(現況森林面積)	49
16 林種別森林面積	49
17 農地移転状況	50
18 農地転用状況	50
6 工業(製造業)	51
用語の解説(経済センサス-活動調査)	52
1 都市別事業所数・従業者数・製造品出荷額等(従業者4人以上の事業所)	53
2 産業中分類別事業所数・従業者数・製造品出荷額等(従業者4人以上の事業所)	54
3 事業所敷地面積・建築面積(従業者30人以上の事業所)	56
4 工業用水使用量(従業者30人以上の事業所)	56

目 次			
7 商業	57	1 市の道路現況	80
用語の解説(商業統計調査)	58	2 市営住宅等保有状況	80
1 商業の推移	59	3 公営住宅等戸数状況	80
2 産業分類による卸売業の結果	60	4 都市公園設置状況	80
3 産業分類による小売業の結果	61	5 住宅団地等の造成状況	81
4 市郡別年間商品販売額	62	6 建築確認申請及び工事届受付件数 状況(4号建築物のみ)	81
8 労働・金融・市民所得	63	7 用途地域種別指定面積	82
1 一般職業紹介	64	8 木造建築物用途別状況	82
2 新規学校卒業者進路別状況	64	9 非木造建築物用途別状況	82
3 新規学校卒業者地域別就職状況	64	1 1 市民生活・社会福祉	83
4 新規学校卒業者職業紹介状況	65	1 消費者物価指数	84
5 内職相談あっせん状況	65	2 消費者物価中分類指数(全国)	85
6 シルバー人材センター事業運営状況	65	3 魚菜市场取扱高	86
7 シルバー人材センター職群別事業 実績状況	66	4 総合相談状況	86
8 市制度資金貸付状況	66	5 生活保護法による扶助状況	87
9 市制度資金業種別利用状況	66	6 保育所(園)の状況	87
10 金融機関別店舗数	67	7 国民年金被保険者数	88
11 金融機関預金貸付状況	67	8 国民年金(無拠出制)受給権者数 及び年金額	88
12 市内総生産・市民所得(21・22年度)	67	9 国民年金(拠出制)受給権者数及 び年金額	88
9 電気・ガス・上下水道・運輸・通信	69	1 2 行政・選挙	89
1 電灯・電力需要状況	70	1 歴代市長	90
2 ガス需要状況	70	2 歴代副市長	90
3 上水道需要状況	70	3 歴代教育長	90
4 上水道の業務状況	71	4 歴代市議会議長	90
5 公共下水道接続状況	71	5 歴代市議会副議長	90
6 地域し尿処理施設接続状況	71	6 執行機関	90
7 農業集落排水接続状況	72	7 市職員数	91
8 自動車保有状況	72	8 議決機関	91
9 軽自動車保有状況	72	9 市議会審議状況	91
10 主要道路交通量調査結果	73	10 選挙人名簿登録者数の推移	91
11 関越自動車道車種別利用状況	75	11 選挙の投票状況	92
12 JR線乗車人員の推移(1日平均乗 車人員)	76	1 3 財政	93
13 市内郵便施設の状況	76	1 平成23年度渋川市決算状況	94
14 郵便物取扱状況	77	2 平成24年度渋川市決算状況	96
1 0 建設・住宅	79	3 地方税決算額	98

目 次	
4 公債費・市債・財政調整基金の状況	98
5 普通会計決算額	99
6 公有財産の状況	100
<hr/>	
1 4 教育・文化	101
1 小学校の状況	102
2 中学校の状況	103
3 高等学校の状況	103
4 特別支援学校の状況	104
5 幼稚園の状況	104
6 専修学校の状況	104
7 図書館利用状況	105
8 図書館資料利用点数(図書・視聴覚資料)	105
9 図書館蔵書数	106
10 公園運動施設利用状況	106
11 社会体育施設利用状況	107
12 公民館利用状況	108
13 市民会館利用状況	108
14 老人福祉センター利用状況	108
15 渋川市勤労福祉センター利用状況	109
16 観光施設利用状況	109
17 美術館・文学館利用状況	110
18 指定文化財	110
<hr/>	
1 5 保健・衛生・公害	115
1 医療施設数	116
2 病床数	116
3 医療関係従事者数	116
4 主要死因別死亡数	116
5 感染症発生状況	117
6 渋川総合病院科目別利用状況	117
7 可燃物処理状況	118
8 不燃物処理状況	118
9 分別収集の状況	118
10 し尿処理状況	118
11 火葬取扱状況	119
12 式場等利用状況	120
13 種類別公害苦情件数	120
<hr/>	
14 用途地域別苦情件数	121
15 公害関係法令及び県条例に基づく特定事業場・特定施設数	121
<hr/>	
1 6 司法・消防	123
1 刑法犯発生検挙状況	124
2 交通事故発生件数	124
3 風俗営業数	125
4 火災原因別件数・損害額	126
5 消防施設等の状況(消防本部)	126
6 消防施設等の状況(消防団等)	127
7 消防本部事故別救急出動状況	127
<hr/>	
付表	129
付表 1 各種統計調査の概要	130
付表 2 渋川市行政機構図	134

市民の くらし

人口密度




1km²当たり346.6人

世帯人員



1世帯2.8人

出生



1日に1.3人

死亡



1日に2.6人

転入



1日に5.2人

転出




1日に6.4人

結婚



1日に0.9件

離婚



1日に0.3件

市議会議員



有権者2,650.5人に1人

市職員



市民90.2人に1人

消防職員




市民505.0人に1人

医師(歯科医師含む)



市民341.5人に1人

教員



小学生12.7人に1人
中学生10.7人に1人

市の予算



市民1人当たり400,060円

救急車出動



1日に10.8回

交通事故(人身事故のみ)




1日に1.8件

火災発生




8.1日に1件

進学率



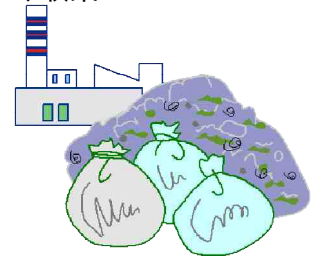
高校 99.1%
大学・短大52.3%

自動車(軽自動車含む)




1世帯2.4台

ごみ収集




1世帯1日に2.7kg

渋川駅乗車人員




1日当たり3,486人

渋川伊香保・赤城インターチェンジ



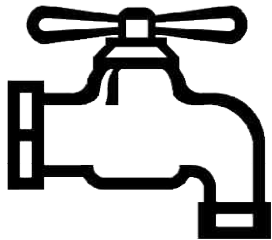
1日の入車 8,915.1台
1日の出車 8,858.2台

都市公園




市民1人当たり16.5²

上水道



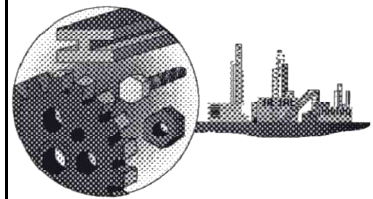
1世帯1日に1.1³

年間商品販売額



1商店当たり15,338万円

年間製造品出荷額等



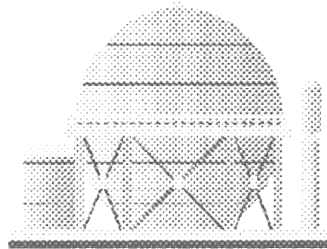
1工場当たり132,820万円

郵便



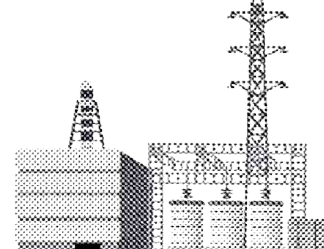
1日に30,700通

都市ガス使用量(家庭用)



1世帯1日に30.8MJ

電力使用量(家庭用)



1世帯1日に11.1kwh

統計から見た渋川市の数字

項目		数	期日	備考欄
市域面積		240.42 k m ²	平成 24 年 10 月 1 日	国土地理院
人口		81,182 人	平成 25 年 4 月 1 日	群馬県移動人口調査 1
世帯		29,378 世帯		
国勢調査	世帯数	29,290 世帯	平成 22 年 10 月 1 日	平成 22 年国勢調査
	人口	83,330 人		
	人口密度	346.6 人		
	集中地区人口 DID	15,895 人		
転入人口		1,928 人	平成 24 年度	
転出人口		2,303 人		
出生数		485 人		
死亡数		938 人		
事業所	事業所数	4,631 事業所	平成 21 年 7 月 1 日	平成 21 年経済センサス-基礎調査
	従業者数	39,225 人		
農林業	総農家数	3,554 戸	平成 22 年 2 月 1 日	2010 年農林業センサス
	専業農家数	536 戸		
	兼業農家数	1,150 戸		
	農家人口(販売農家)	6,763 人		
	農業就業人口(販売農家)	3,081 人		
	経営耕地面積	2,461.93 ha		
工業	事業所数	156 事業所	平成 24 年 2 月 1 日	平成 24 年経済センサス-活動調査(製造業) 2 従業者4人以上の事業所
	従業者数	4,625 人		
	製造品出荷額等	20,719,903 万円		
商業	商店数	1,075 店	平成 19 年 6 月 1 日	平成 19 年商業統計調査
	従業者数	6,799 人		
	商品販売額	16,488,307 万円		

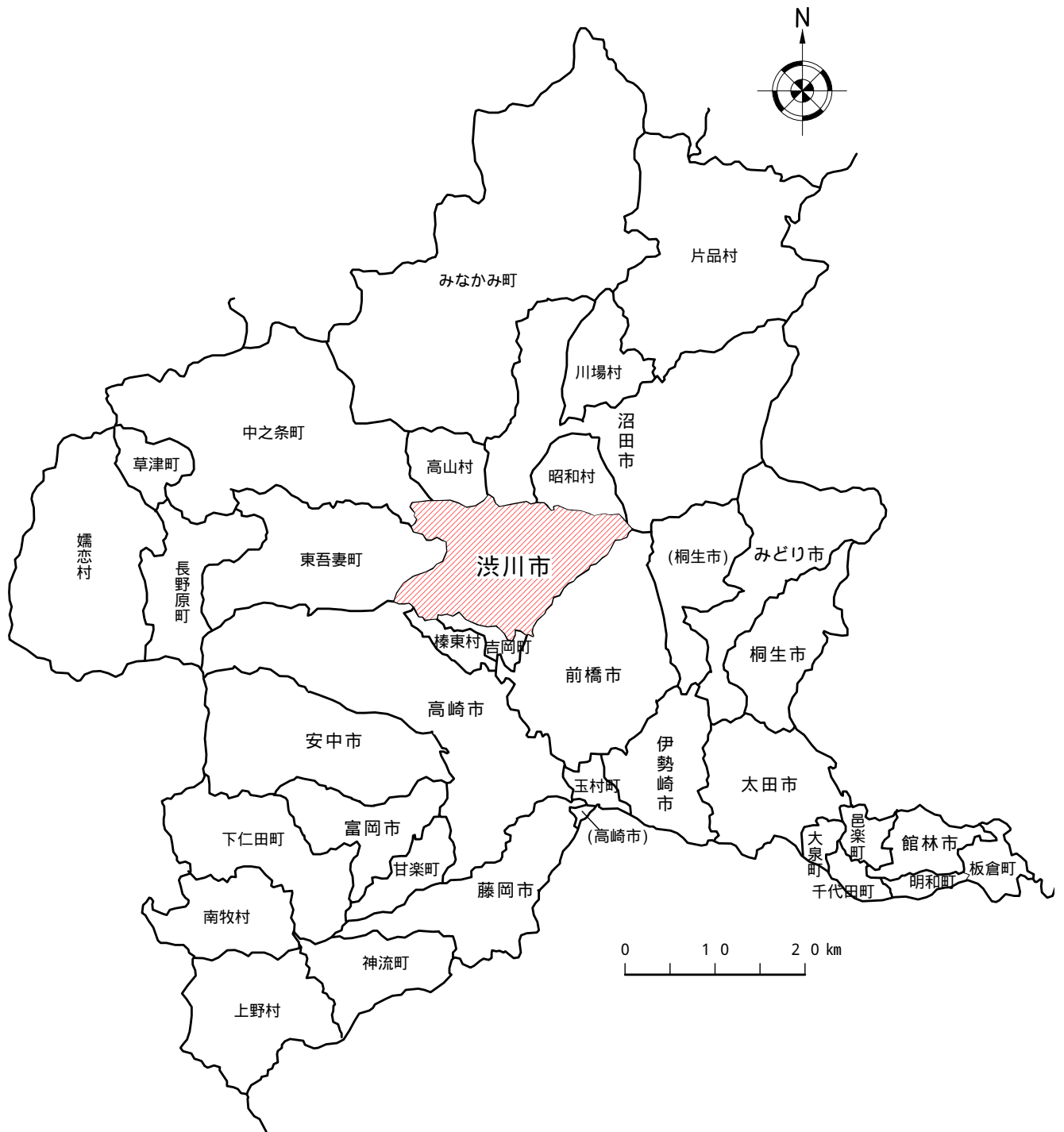
【注】 1 「群馬県移動人口調査」

この調査は、国勢調査の結果を基礎として毎月の届出（住民基本台帳法等）に基づく転出入、出生、死亡等を加減して算出する方法で行っている。

2 平成 23 年は、経済センサス活動調査が行われたため、工業統計調査は一時休止。

項目		数	期日	備考欄
市民1人当たり所得		2,842 千円	平成 22 年度	市町村民経済計算
幼稚園数		7 園	平成 25 年 5 月 1 日	学校基本調査
内 訳	市立	5 園		
	私立	2 園		
幼稚園児童数		813 人		
小学校数		17 校		
小学校児童数		3,945 人		
中学校数		10 校		
中学校生徒数		2,296 人		
高等学校数		4 校		
高等学校生徒数		2,272 人		
保育所(園)数		13 箇所	平成 25 年 4 月 1 日	
内 訳	市立	4 箇所		
	法人	9 箇所		
保育所(園)児童数		1,495 人		
自動車保有台数		38,631 台	平成 25 年 4 月 1 日	
軽自動車保有台数		30,279 台		
河川		35 河川	平成 25 年 4 月 1 日	
内 訳	一級河川	29 河川		
	二級河川	-		
	準用河川	6 河川		
都市公園数		40 公園	平成 25 年 4 月 1 日	
都市公園面積		137.11 Ha		
市営住宅戸数		620 戸	平成 25 年 4 月 1 日	
一般会計当初予算		33,337,000 千円	平成 25 年度	
歳入決算額(一般会計)		35,432,852 千円	平成 23 年度	
歳出決算額(一般会計)		33,320,163 千円		
歳入決算額(一般会計)		35,219,594 千円	平成 24 年度	
歳出決算額(一般会計)		33,049,372 千円		

群馬県における渋川市の位置



群馬県市町村数				
年月日現在	計	市	町	村
平成 25 年 4 月 1 日	35	12	15	8