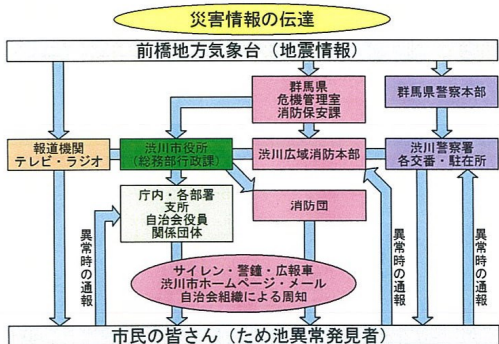
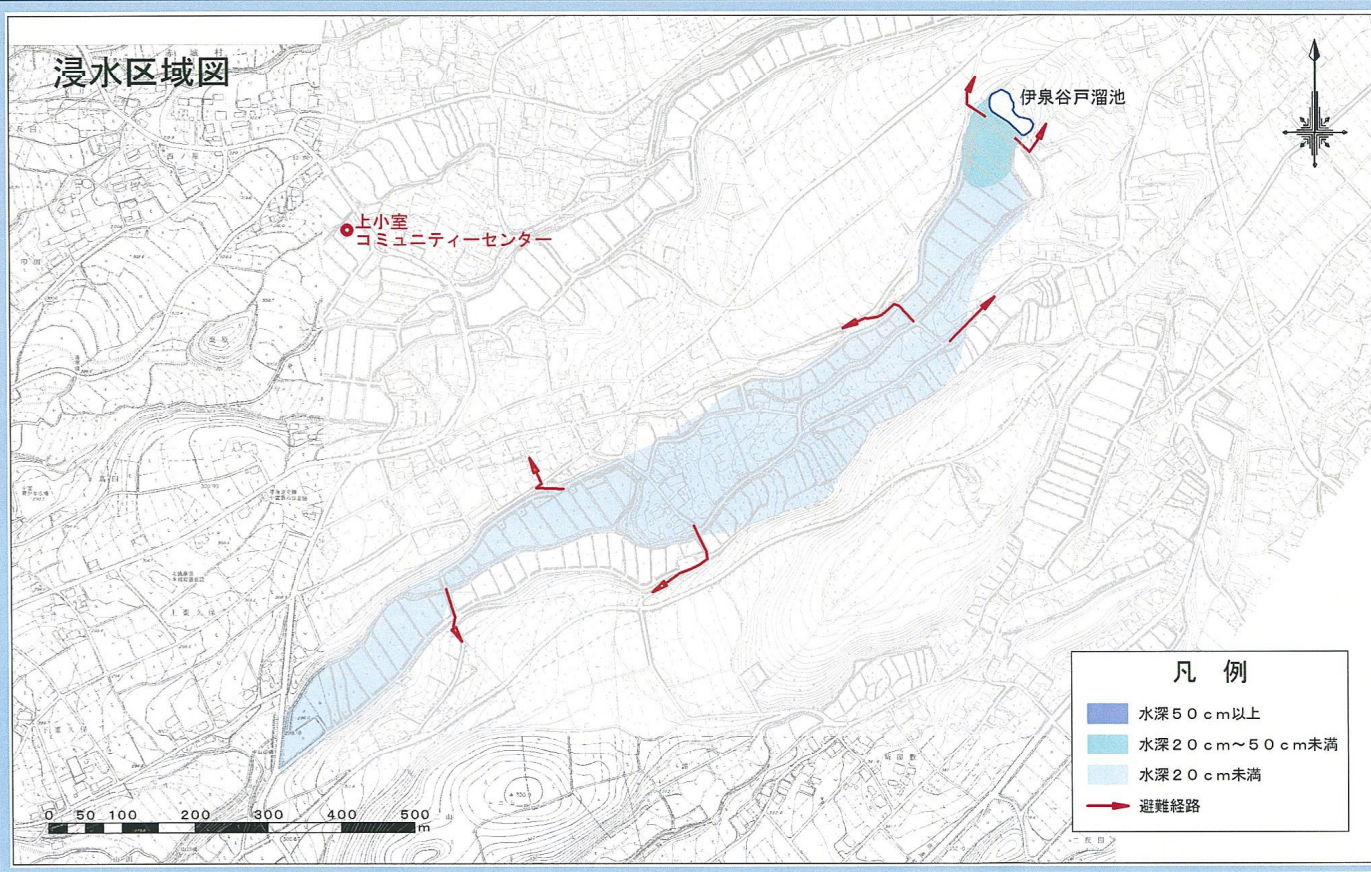


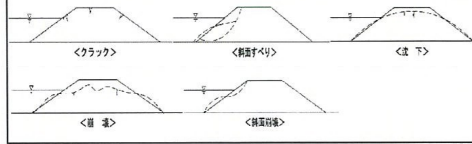
伊泉谷戸溜池 災害時ハザードマップ

このハザードマップは、地震によりため池に陥没やひび割れが生じ決壊の危険性が高まった場合に安全に避難するための情報を記載したものです。ため池の異常を感じた時、速やかに避難できるよう日頃から被害・避難情報を把握しておくことが大切です。
 なお、地図に記載された浸水想定区域は、決壊時の流量と現状の地形により作成されたもので地震時においては、地盤の亀裂や陥没等により大きく変わる場合がありますので注意してください。



緊急時の連絡先			
名称	所在地	TEL	
公共機関	渋川市役所	石原80	22-2111
	伊香保総合支所	伊香保町伊香保116-1	72-3155
	小野上総合支所	村上3756-3	59-2111
	子持総合支所	吹塵384	24-1211
	赤城総合支所	赤城町敷島568-1	56-2211
	北橋総合支所	北橋町真壁2372-1	52-2111
	渋川広域消防本部	渋川1815-51	25-0119
消防署	東分署	赤城町上三原田468-2	56-2926
	西分署	伊香保町伊香保558-4	72-2199
	南分署	吉岡町上野田1201-3	54-2064
	北分署	北枚158-1	53-3513
警察署	渋川警察署	金井400	23-0110
	北橋駐在所	北橋町真壁1755-5	52-3000

避難時の心得	
避難場所と避難路の確認	避難場所と経路は、事前に自分たちで決め、安全を確認しておく。
持ち出し品は事前に準備	避難する時の荷物は必要最低限とし、事前に準備しておく。
避難は自主的に	自分で危険を感じたら自主的に避難する。
避難の呼びかけに注意	市役所、消防署、消防団、ご近所から避難の呼びかけに注意し、呼びかけがあった場合は速やかに避難する。
避難する前に	電気、ガス等の火の元を消し、避難場所を確認する。
声かけと助け合い	ご近所どうし声かけを行い逃げ遅れがないように助け合う。
徒歩で避難	交通渋滞や緊急車両の通行の妨げにならないように車の避難は協力避ける。
動き易い恰好で2人以上	避難し易い恰好で2人以上で行動するよう心がける。
逃げ遅れたとき	近く丈夫な建物や高台に避難する。

危険なため池	
	危険なため池の状況を示す図解。クラック、陥没、崩壊の危険性を示している。
要支援者への対応	
事前に要支援者の把握	事前に自治会において協力体制について話し合っておく。
ご近所どうしの助け合い	日頃からご近所とのコミュニケーションにより協力し合える関係を築いておく。