議案第１１３号

字区域の変更について

土地改良事業の施行に伴い、字区域を別紙変更調書のとおり変更したいから、地方自治法（昭和２２年法律第６７号）第２６０条第１項の規定により、議会の議決を求める。

この字区域の変更の効力は、土地改良法（昭和２４年法律第１９５号）第５４条第４項に規定する換地処分の公告のあった日の翌日から生じる。

平成３０年１１月２９日提出

渋川市長　髙　木　　勉

理　由

群馬県営赤城西麓上狩野土地改良事業の施行に伴い、地区内の土地の区画及び形状を改めた結果、字区域を変更しようとするものである。

別紙

変　更　調　書

大　字	字	地　番
赤城町 津久田	①上カノ	３２７３の１の一部、３２７３の２の一部、３２７３の３、３２７４の１から３２７４の３まで、３２７５、３２７６の１から３２７６の３までの各一部、３２９０の一部、３２９１の一部、甲３２９２の一部、乙３２９２の一部、３２９３の一部、３２９４、３２９５、３２９６の一部、３２９７の一部、３３０１から３３０３までの各一部
赤城町 津久田	②高　岩	３３４０の１の一部、３３４０の２の一部、３３４１の１の一部、３３４１の２の一部
赤城町 津久田	③美　坂	３３５６の５の一部

上記区域（同区域に隣接介在する道路である市有地の一部を含む。）及び③赤城町津久田字美坂３３５６の５から３３５６の８までの地先の道路である市有地の一部を赤城町津久田字大林に変更する。

大　字	字	地　番
赤城町 津久田	④大　林	３２３４、甲３２３４の一部、３２３５の２の一部、３２３７から３２３９までの各一部、３２７２の６の一部、３２７２の１２の一部
赤城町 津久田	⑤高　岩	３３１２の１の一部、３３１２の２の一部、３３１３から３３１５までの各一部、３３３０から３３３２までの各一部、３３４０の１の一部、３３４０の２の一部
赤城町 長井小川田	⑥上狩野	３８６５の２の一部

上記区域（同区域に隣接介在する道路である市有地の全部を含む。）を赤城町津久田字上カノに変更する。

大　字	字	地　　番
赤　城　町 津　久　田	⑦大　　林	３２６７の２の一部、３２６７の５の一部、３２６７の６の一部
赤　城　町 津　久　田	⑧美　　坂	３３５２の２の一部、３３５３の２の一部、３３５３の３の一部、３３５５の一部、３３５６の１から３３５６の４まで、３３５６の５の一部、３３５６の６から３３５６の８まで、３３５７の一部

上記区域（同区域に隣接介在する道路である市有地の一部を含む。）を赤城町津久田字高岩に変更する。

大　字	字	地　　番
赤　城　町 津　久　田	⑨高　　岩	甲３３２３の一部、３３４２の一部、３３４３の一部

上記区域（同区域に隣接介在する道路である市有地の全部を含む。）及び⑨赤城町津久田字高岩３３４６、３３４７の１、３３４７の２に隣接する道路である市有地の全部を赤城町津久田字美坂に変更する。

大　字	字	地　　番
赤　城　町 津　久　田	⑩上カノ	３３０８の一部、３３１０の一部、３３１１
赤　城　町 津　久　田	⑪高　　岩	３３１２の１の一部、３３１２の２の一部、３３１３から３３１５までの各一部、３３１６の１、３３１６の２、３３１７の１、３３１７の２の一部、３３１８の１から３３１８の３までの各一部、３３１９の１、３３１９の３、３３２０の１、３３２０の３、３３２１の１、３３２１の３、３３２２、３３２８から３３３０までの各一部
赤　城　町 長井小川田	⑫備　　江	３７３８の３、３７４２の４
赤　城　町 長井小川田	⑬高　　釜	３８３４の４、３８３４の５、３８３５の１から３８３５の４まで、甲３８３６、３８３６の２、３８３６の３
赤　城　町 長井小川田	⑭藤　　木	２１８３の２、３９４１の１、３９４２の１、３９４４の１、３９４４の２、３９４６の３の一部

上記区域（同区域に隣接介在する道路である市有地の全部を含む。）及び⑫赤城町長井小川田字備江３７４２の１、３７４８から３７５０まで、３７６０、３７６１、３７６３、３７６４、３７６７、３７７５、３７７６の１、３７７６の３に隣接する道路である市有地の全部、⑬赤城町長井小川田字高釜３８３４の２に隣接する道路である市有地の全部、⑭赤城町長井小川田字藤木３９４５、３９４６の１に隣接する道路である市有地の全部、⑮赤城町長井小川田字鳥山３８７１、３８７２の１、３８７２の２に隣接する道路である市有地の全部、⑯赤城町津久田字大林３２１５の１に隣接する赤城町長井小川田字甲鳥山の道路である市有地の全部、⑰赤城町長井小川田字棚３８８４の１、３８８５の３、３８８６の１、３８８７の１、３８８８の１、３８８９の１、３８９０の１、３８９４の１、３８９５の１、３８９６の１、３８９８の１、３８９９の２、３９０３の１、３９０５の１、３９０６の１、３９０７の１、３９０８の１、３９０９の２、３９１０の１、３９１１の１、３９１２の１、３９２１、３９２７に隣接する道路である市有地の全部を赤城町長井小川田字上狩野に変更する。

議案第１１３号 参考図１

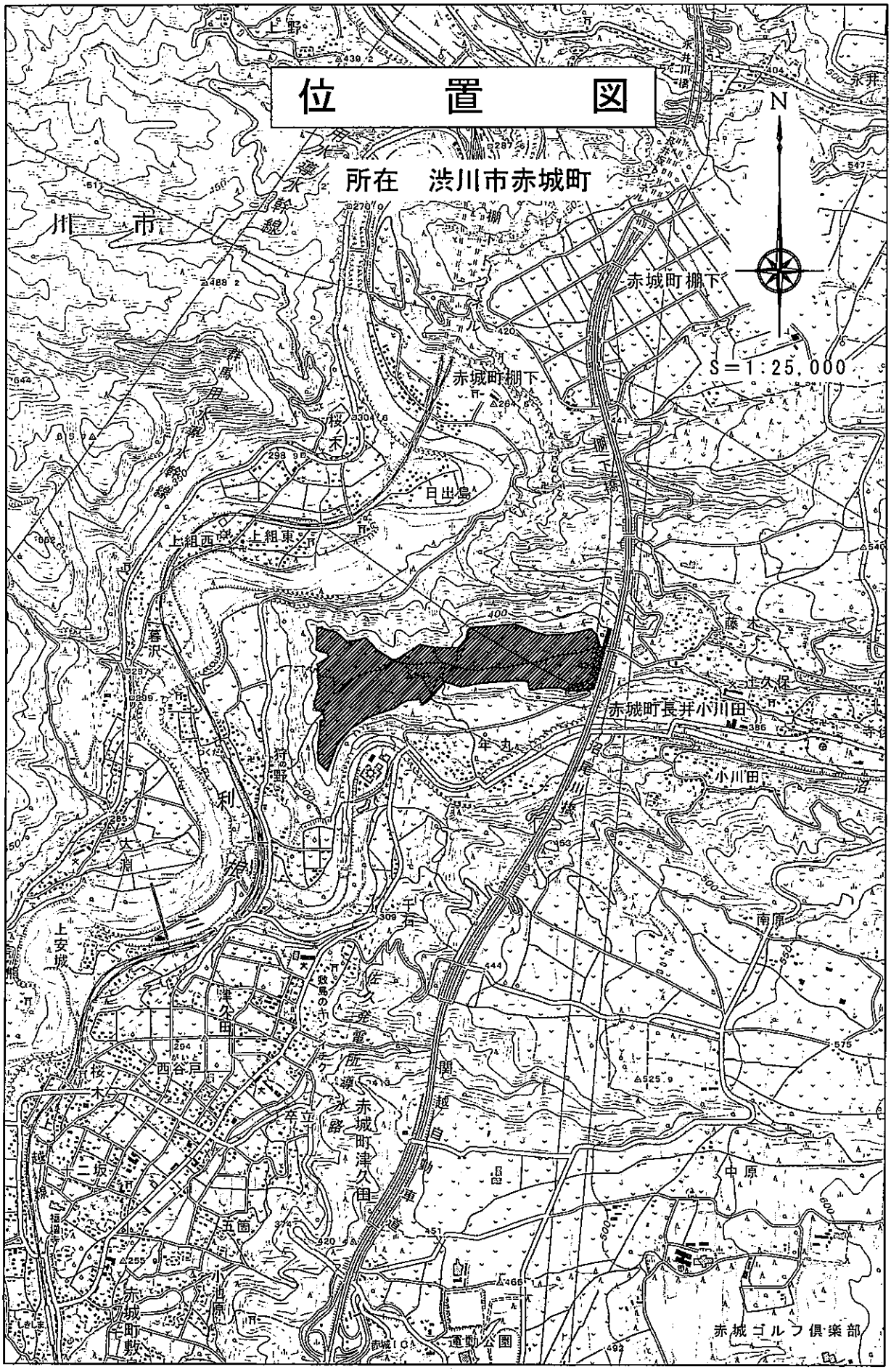

議案第113号 参考図2

県営赤城西麓上狩野土地改良事業
変更概要図
所在　渋川市

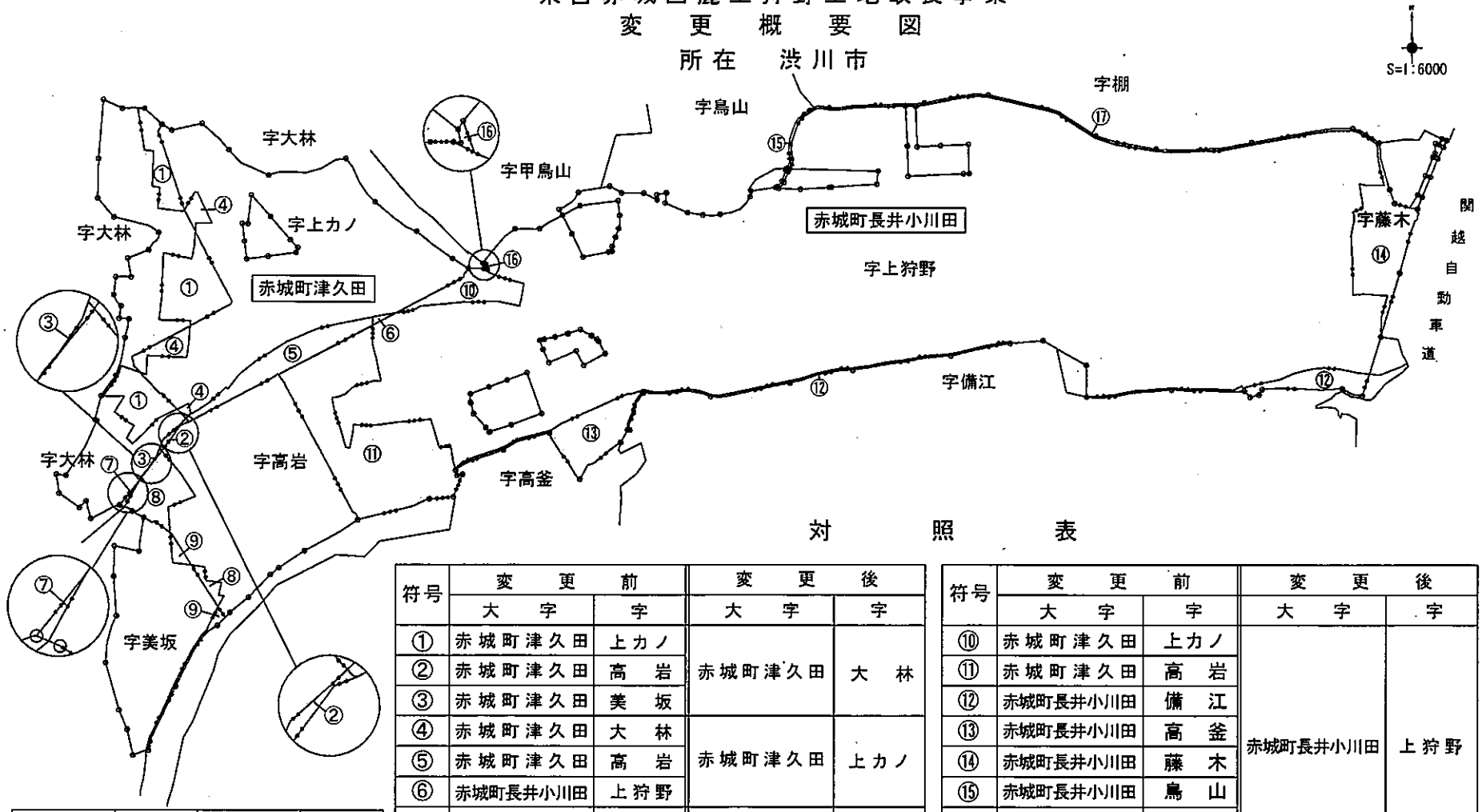

変更前大字界		変更前字界	
変更後大字界		変更後字界	
事業区域界			

対照表

符号	変更前 大字	変更前 字	変更後 大字	変更後 字
①	赤城町津久田	上カノ	赤城町津久田	大林
②	赤城町津久田	高岩		
③	赤城町津久田	美坂		
④	赤城町津久田	大林	赤城町津久田	上カノ
⑤	赤城町津久田	高岩		
⑥	赤城町長井小川田	上狩野		
⑦	赤城町津久田	大林	赤城町津久田	高岩
⑧	赤城町津久田	美坂		
⑨	赤城町津久田	高岩	赤城町津久田	美坂

符号	変更前 大字	変更前 字	変更後 大字	変更後 字
⑩	赤城町津久田	上カノ	赤城町長井小川田	上狩野
⑪	赤城町津久田	高岩		
⑫	赤城町長井小川田	備江		
⑬	赤城町長井小川田	高釜		
⑭	赤城町長井小川田	藤木		
⑮	赤城町長井小川田	鳥山		
⑯	赤城町長井小川田	甲鳥山		
⑰	赤城町長井小川田	棚		

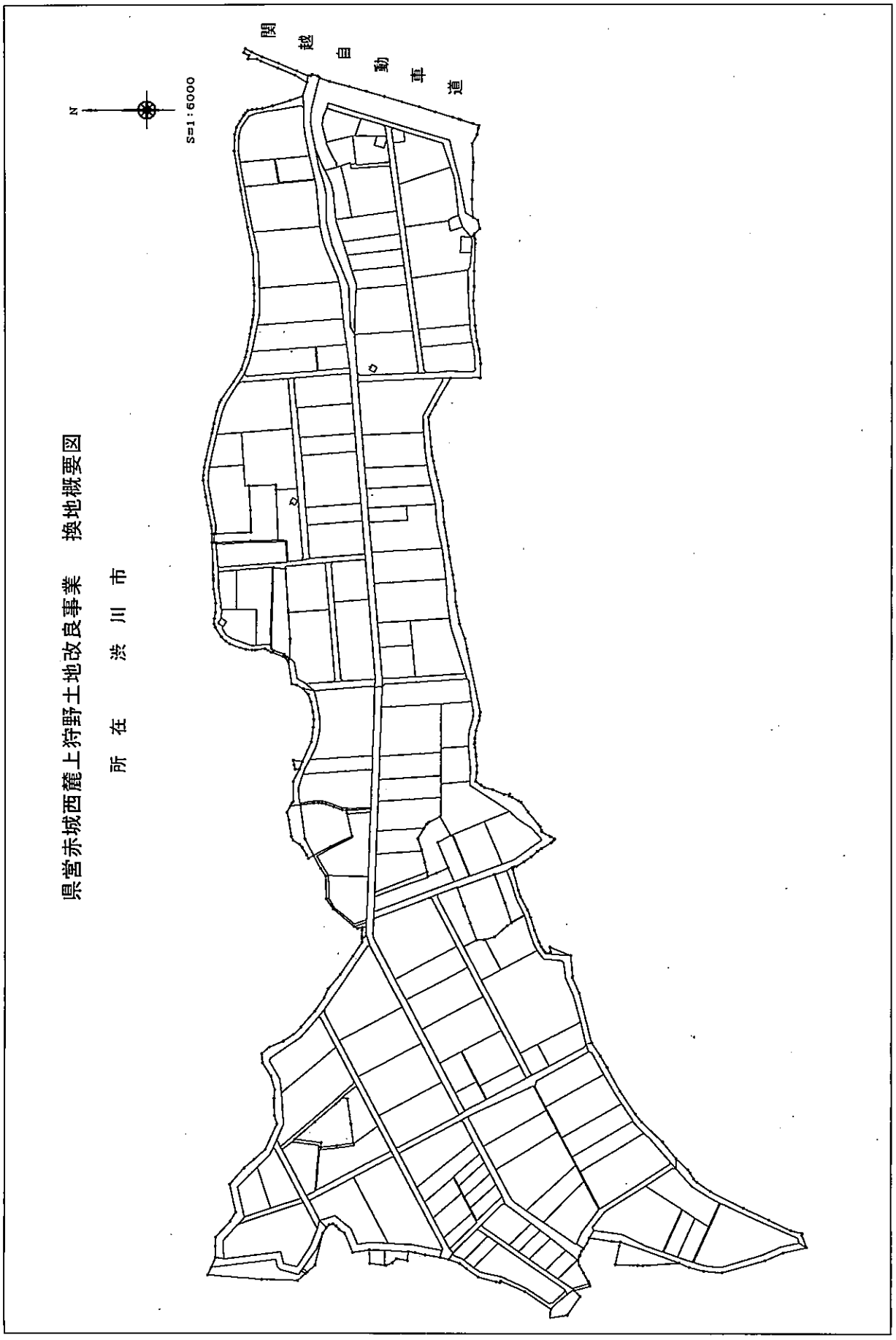

県営赤城西麓上狩野土地改良事業　換地概要図

所在　渋川市

議案第１１３号 参考図４

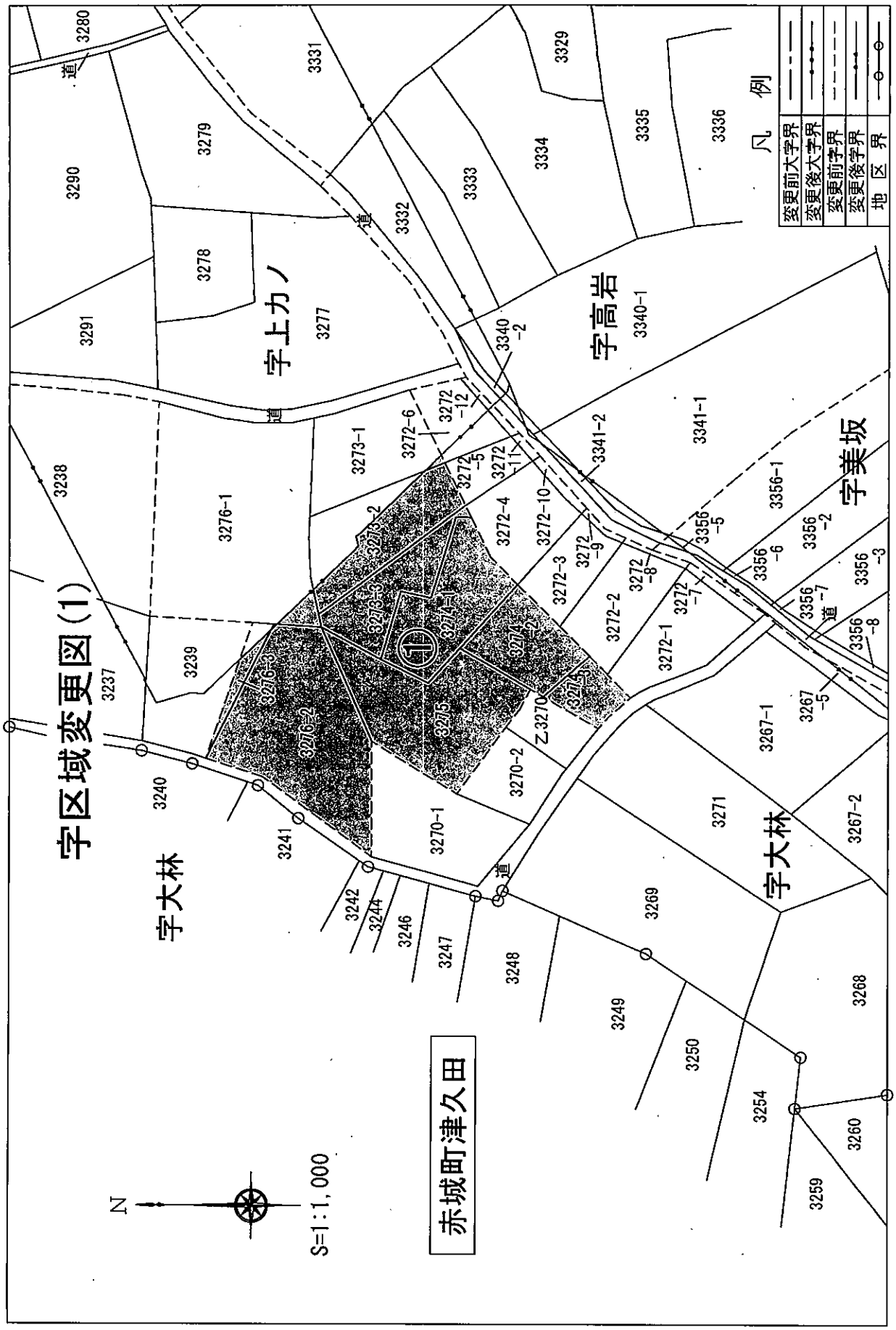

議案第１１３号 参考図５

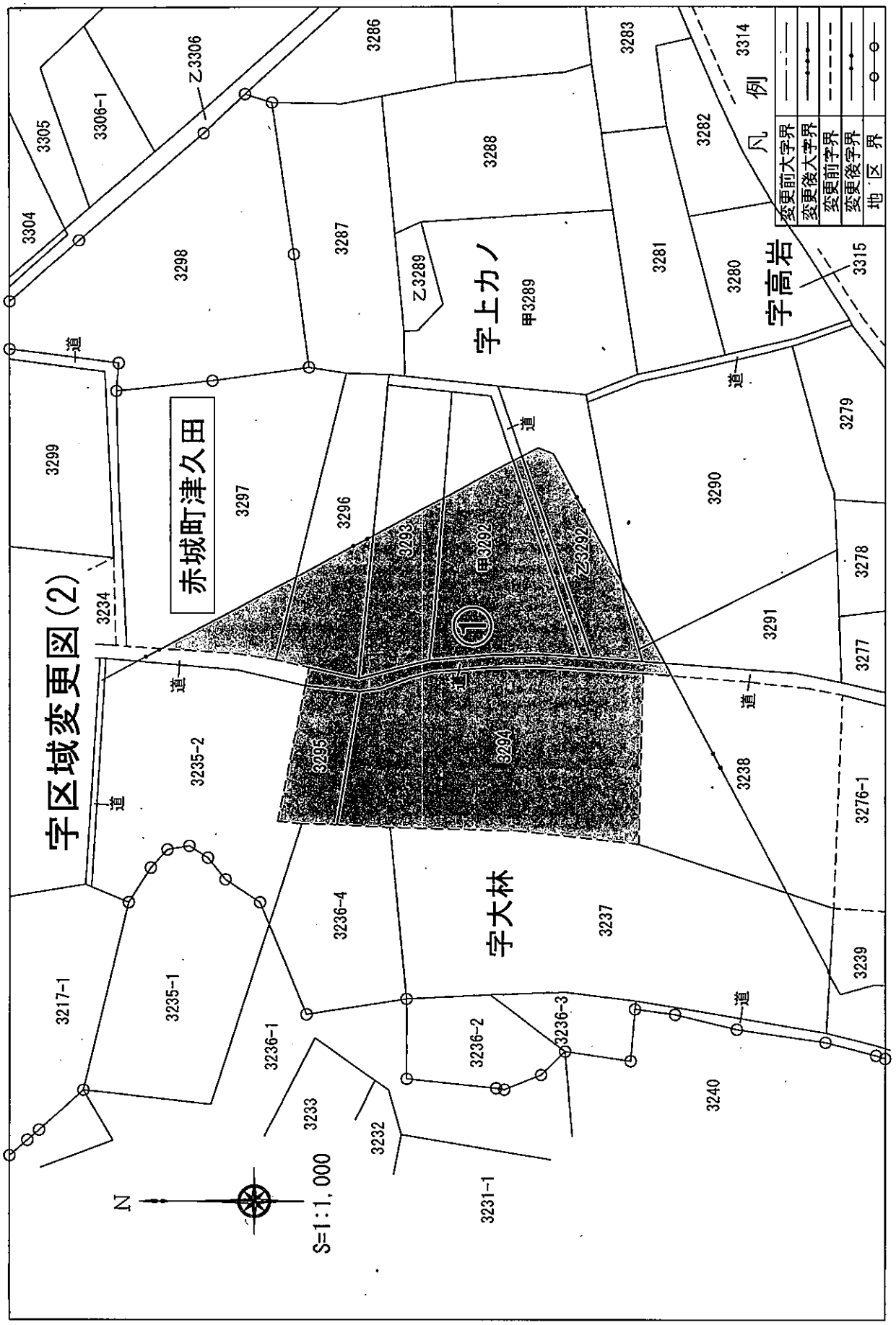

議案第１１３号 参考図６

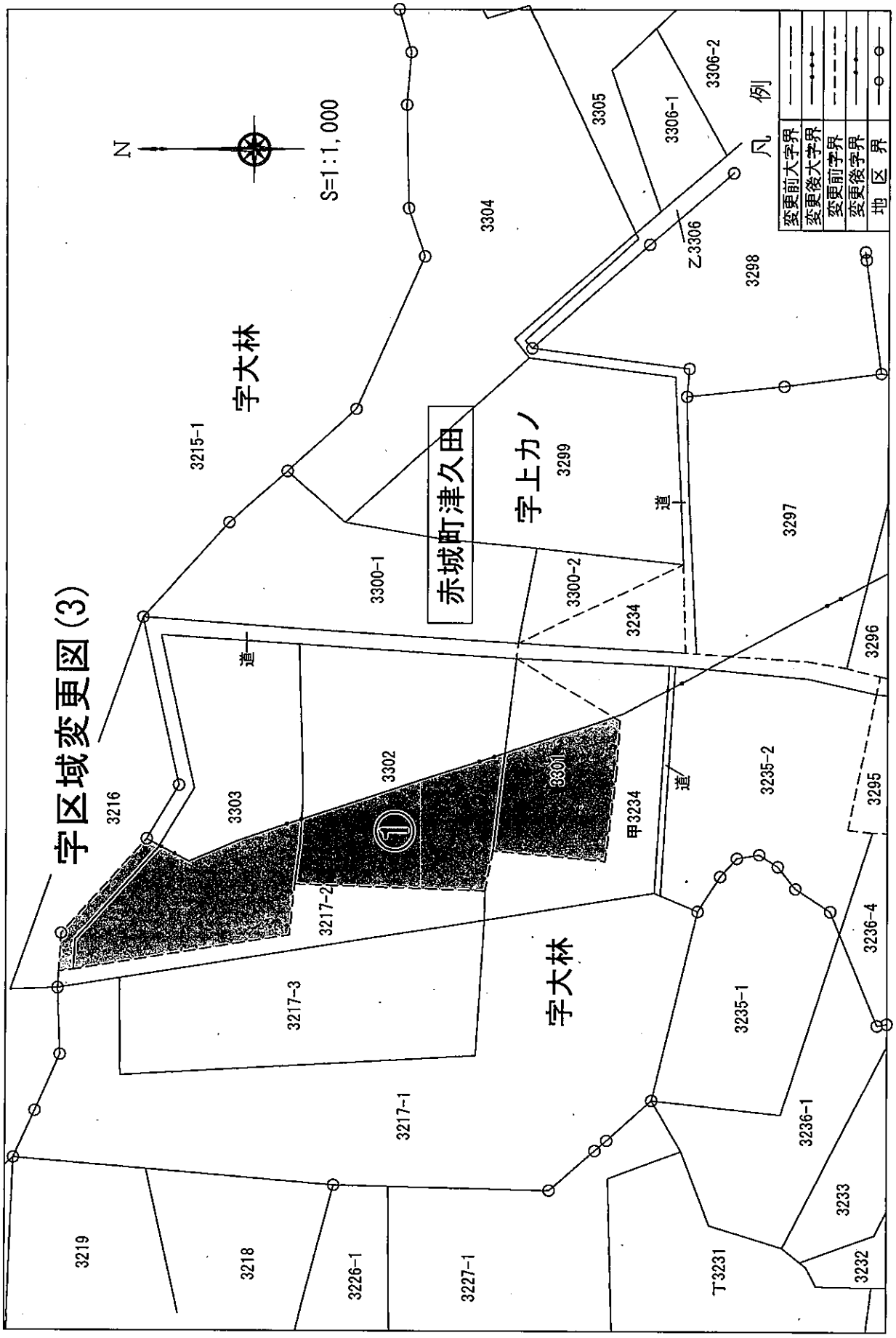

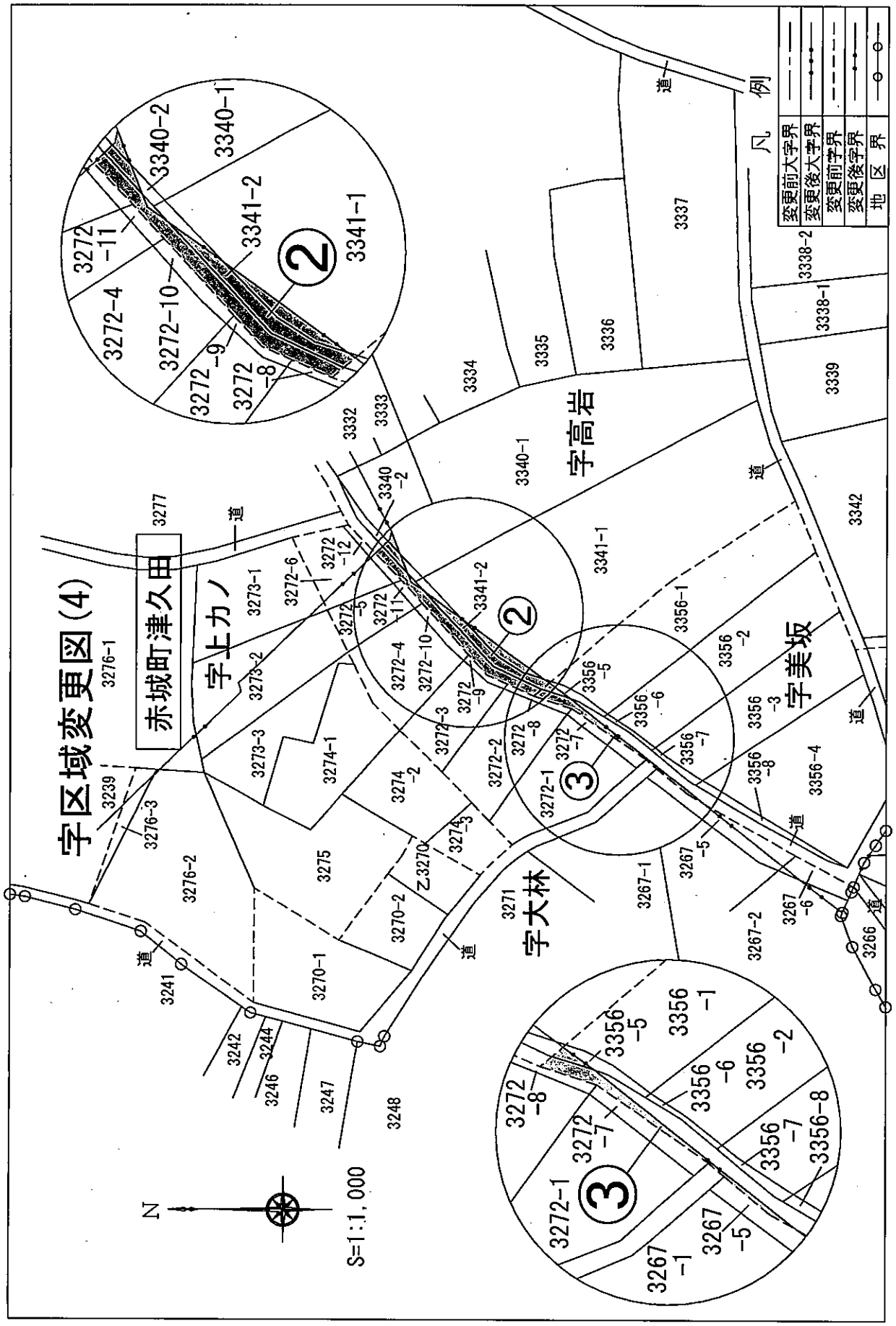
字区域変更図(4)
赤城町津久田
字上カノ
字高岩
字美坂
字大林
凡例
変更前大字界
変更後大字界
変更前字界
変更後字界
地区界
S=1:1,000
N

議案第１１３号 参考図８

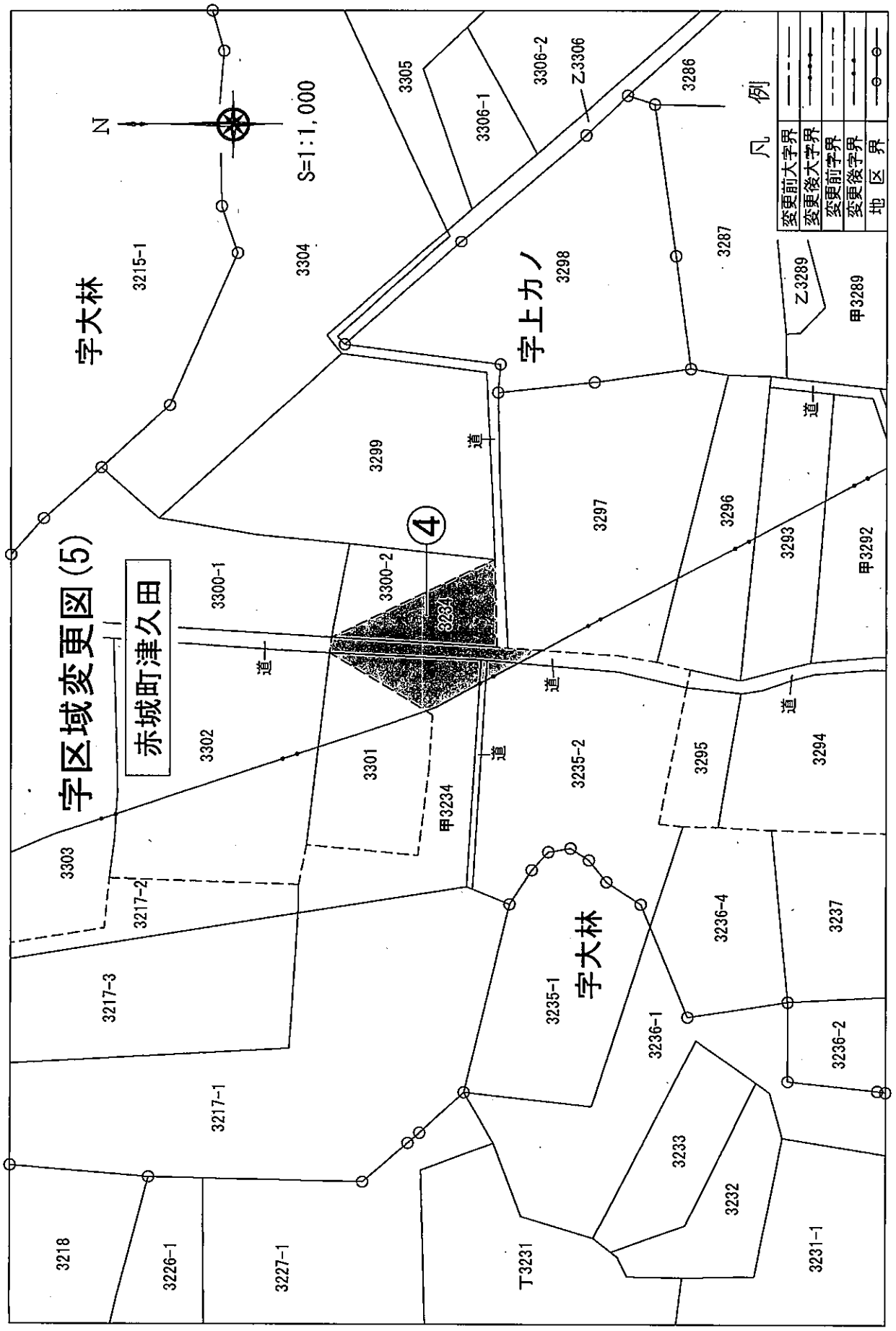

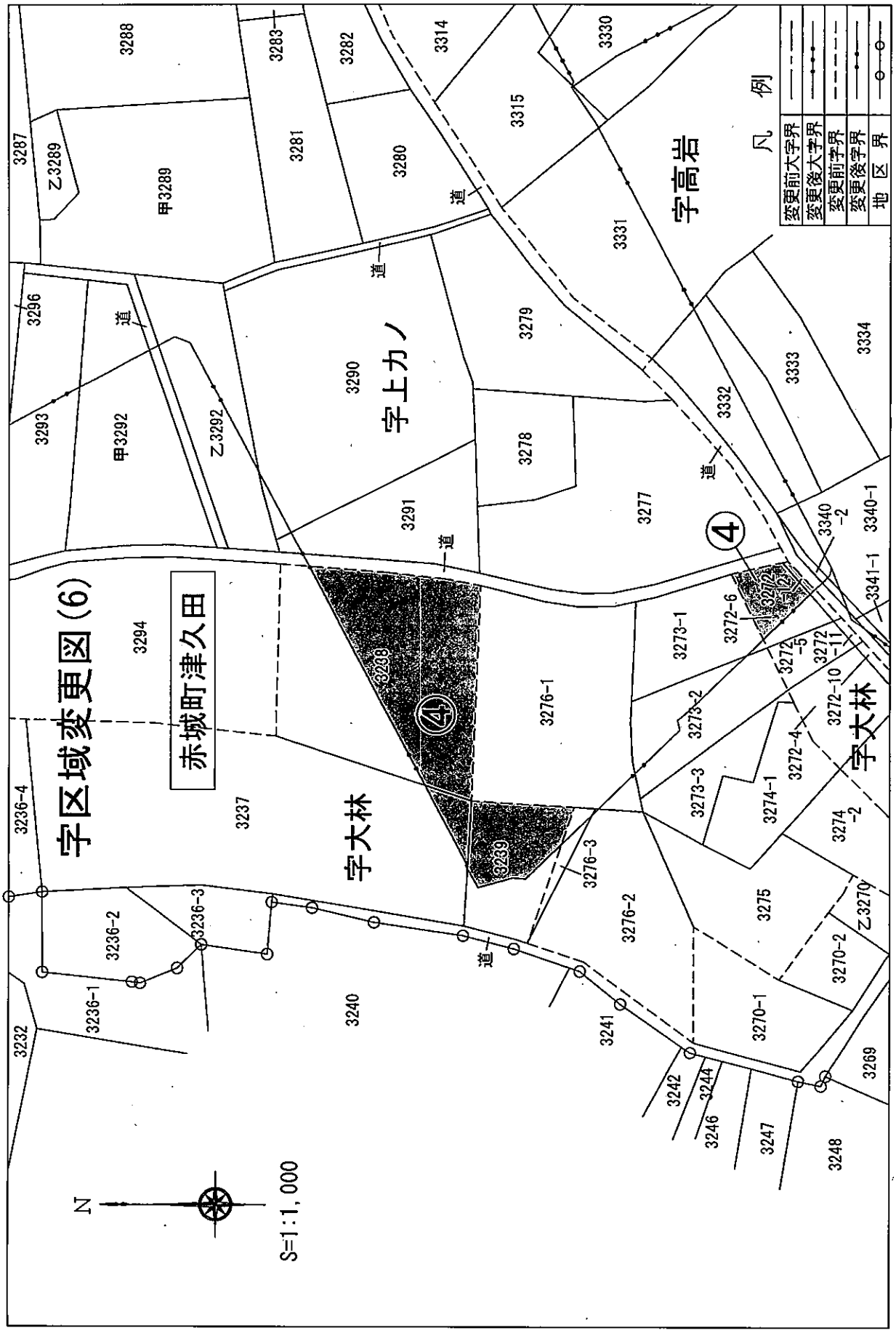
字区域変更図(6)
赤城町津久田
字大林
字上カノ
字高岩
字大林
凡例
変更前大字界
変更後大字界
変更前字界
変更後字界
地区界
N
S=1:1,000
3288
3287
3283
3282
3314
3330
3289
3289
3281
3280
3315
3331
3296
3293
3292
3292
3290
3279
3278
3332
3333
3334
3291
3277
3340-2
3340-1
3341-1
3294
3238
3276-1
3273-1
3272-6
3272-12
3272-5
3272-11
3272-10
3273-2
3272-4
3273-3
3274-1
3274-2
3237
3239
3276-3
3236-4
3236-2
3236-3
3236-1
3232
3240
3276-2
3275
3270
3270-2
3270-1
3241
3242
3244
3246
3247
3248
3269
道

議案第１１３号 参考図１０

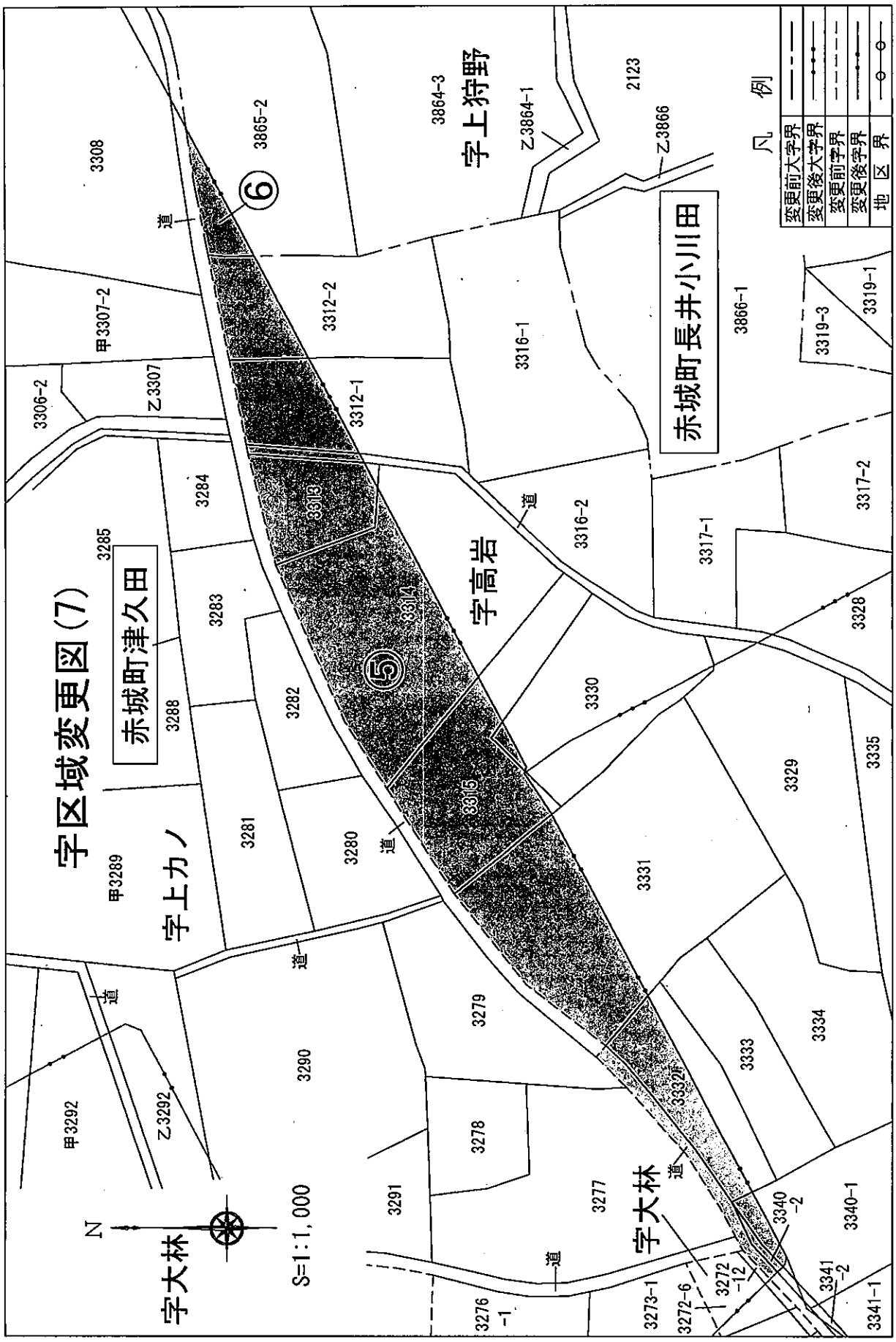

議案第１１３号 参考図１１

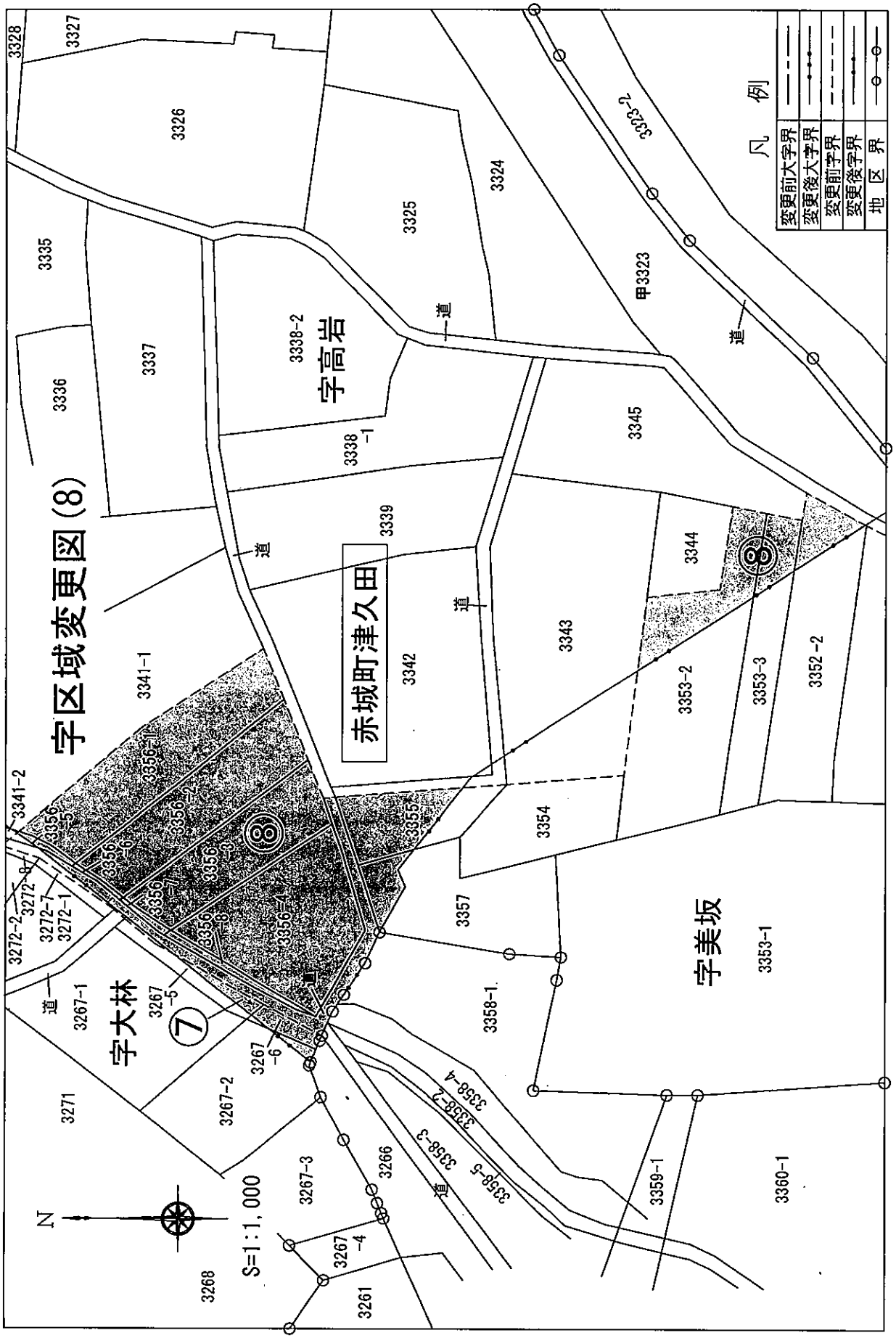

議案第１１３号 参考図１２

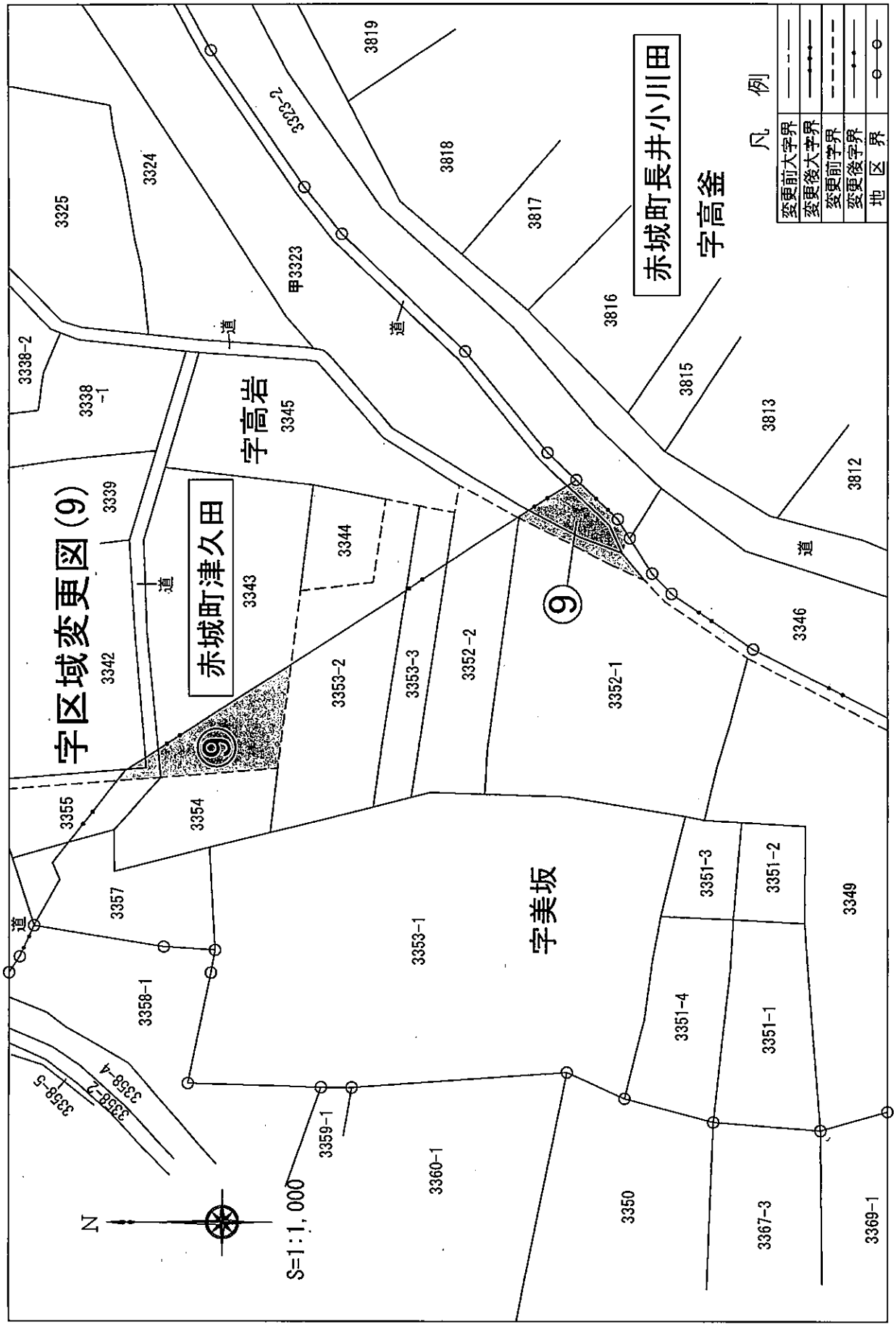

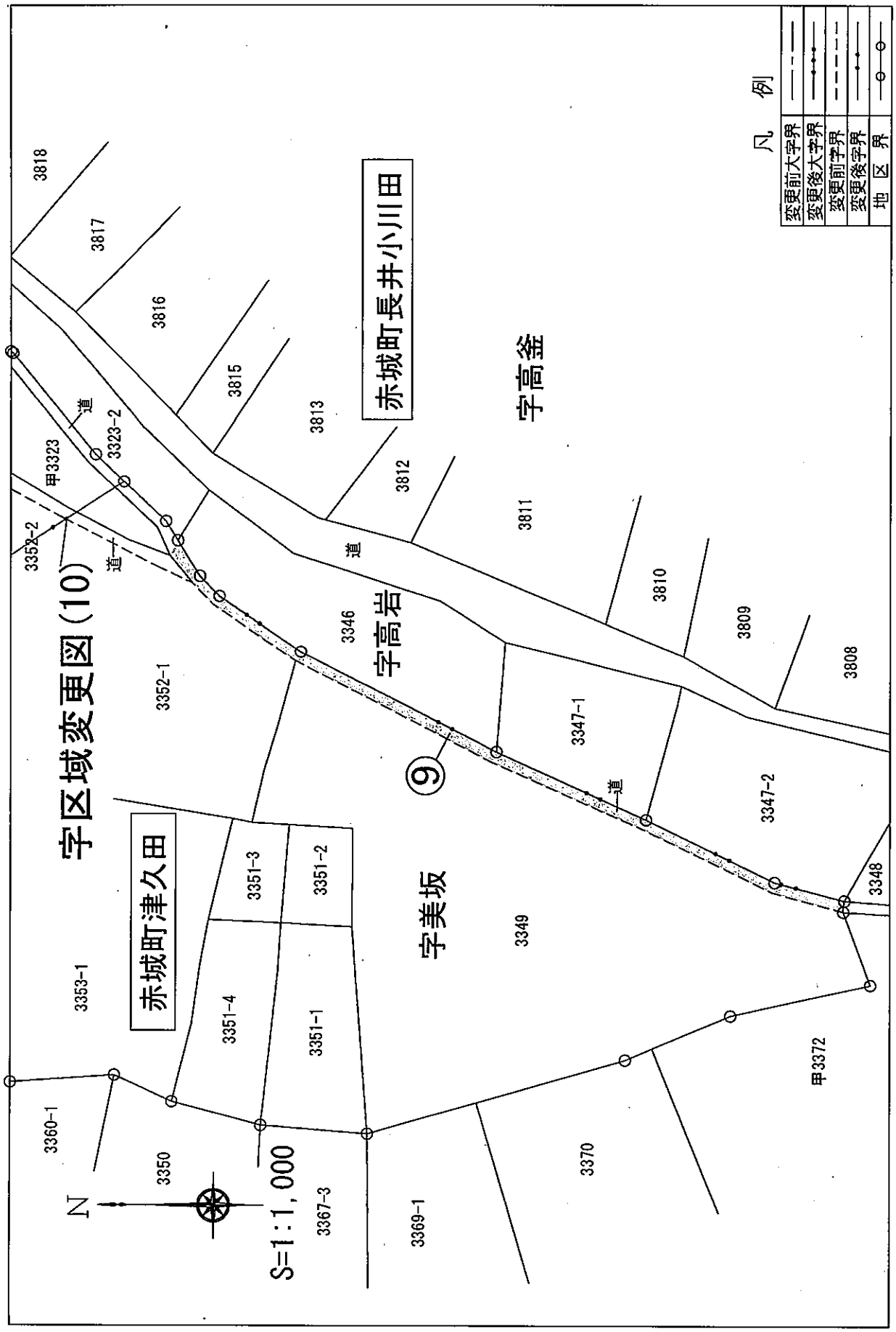
字区域変更図(10)
S=1:1,000
N
凡 例
変更前大字界
変更後大字界
変更前字界
変更後字界
地 区 界
赤城町長井小川田
赤城町津久田
字高釜
字高岩
字美坂
道
3818
3817
3816
3815
3813
3812
3811
3810
3809
3808
3348
3347-1
3347-2
3346
3349
3370
3369-1
3367-3
3360-1
3350
3353-1
3352-1
3352-2
3351-1
3351-2
3351-3
3351-4
3323-2
甲3323
甲3372
⑨

議案第１１３号 参考図１４

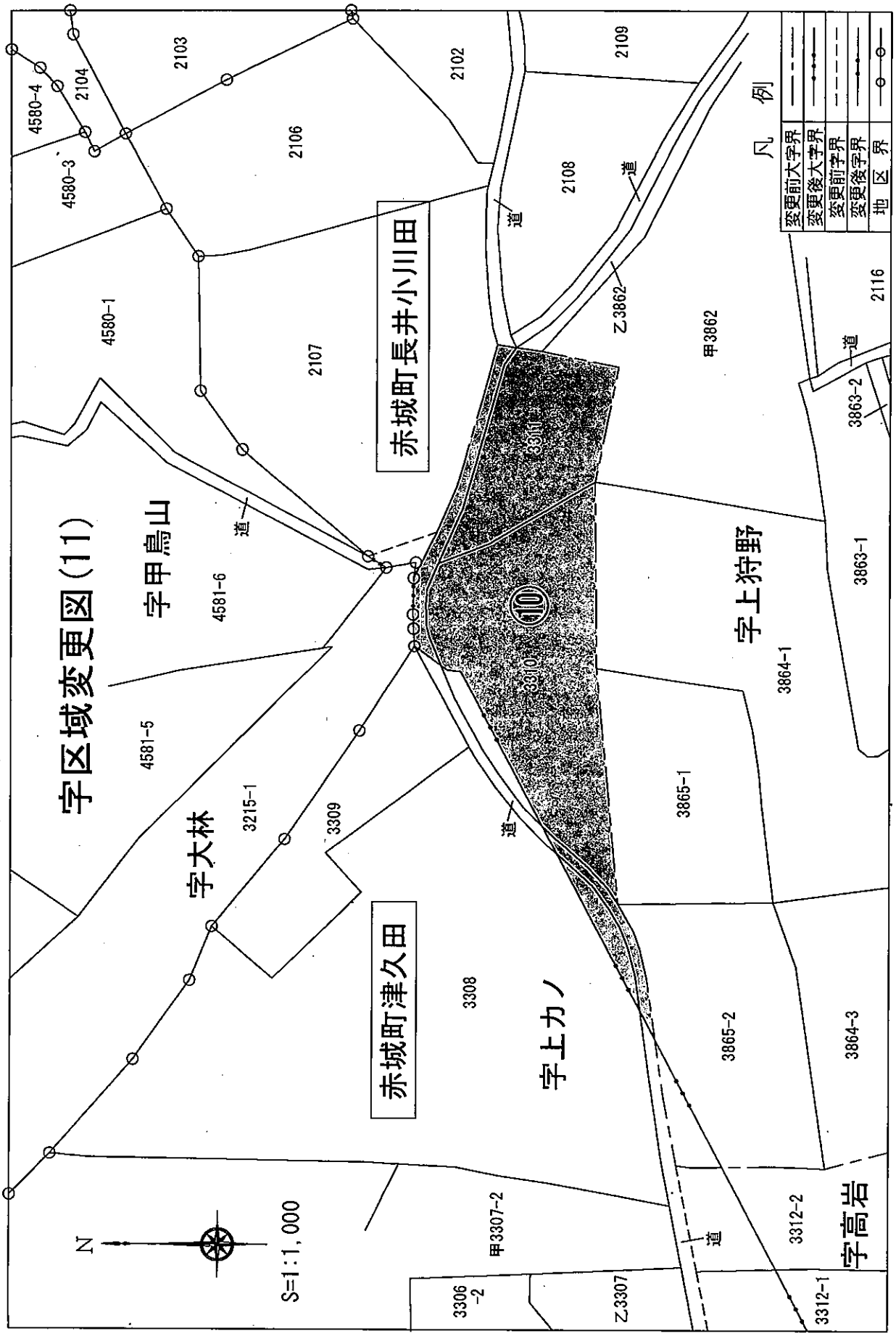

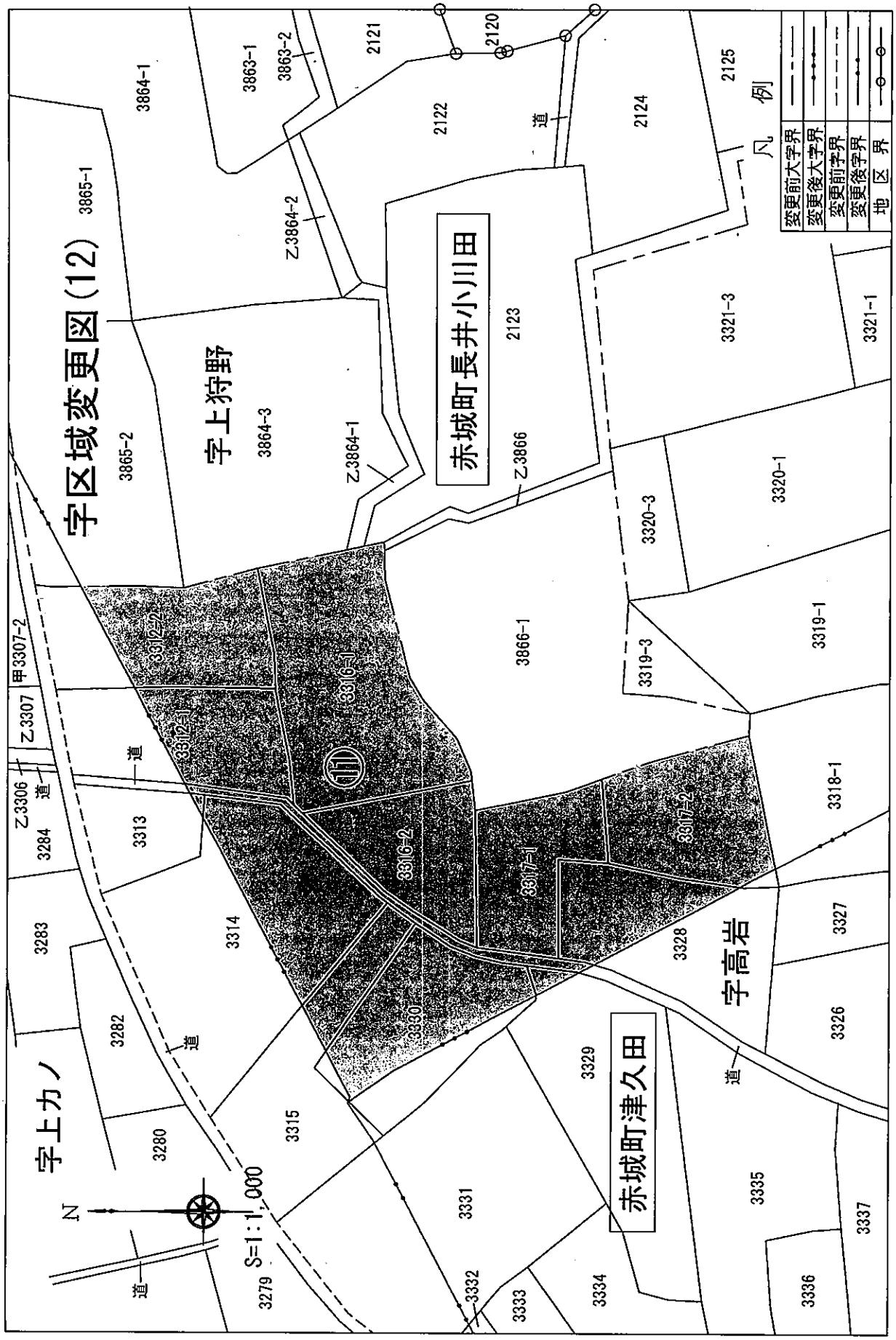
字区域変更図(12)
字上狩野
赤城町長井小川田
字高岩
赤城町津久田
字上カノ
凡例
変更前大字界
変更後大字界
変更前字界
変更後字界
地区界
S=1:1,000
N
道
3864-1
3863-1
3863-2
2121
2120
2122
2124
2125
3865-1
3865-2
3864-3
乙3864-2
乙3864-1
2123
乙3866
3321-3
3321-1
3320-3
3320-1
3319-3
3319-1
3866-1
3318-1
3327
3326
3328
3329
3335
3337
3336
3334
3333
3332
3331
3330
3316-2
3316-1
3317-2
3317-1
3312-2
3312-1
甲3307-2
乙3307
乙3306
3284
3313
3314
3283
3282
3280
3315
3279

議案第１１３号 参考図１６

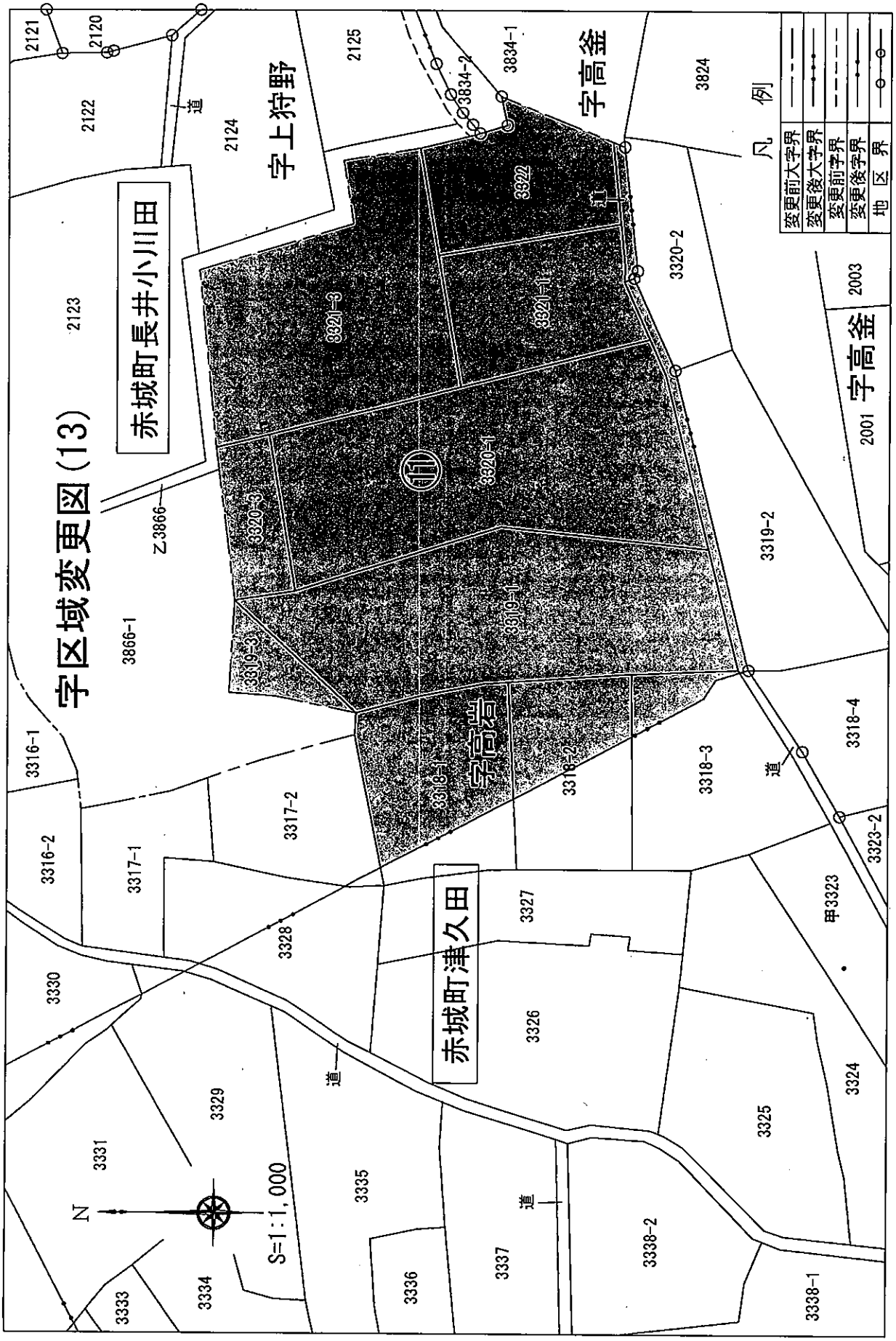

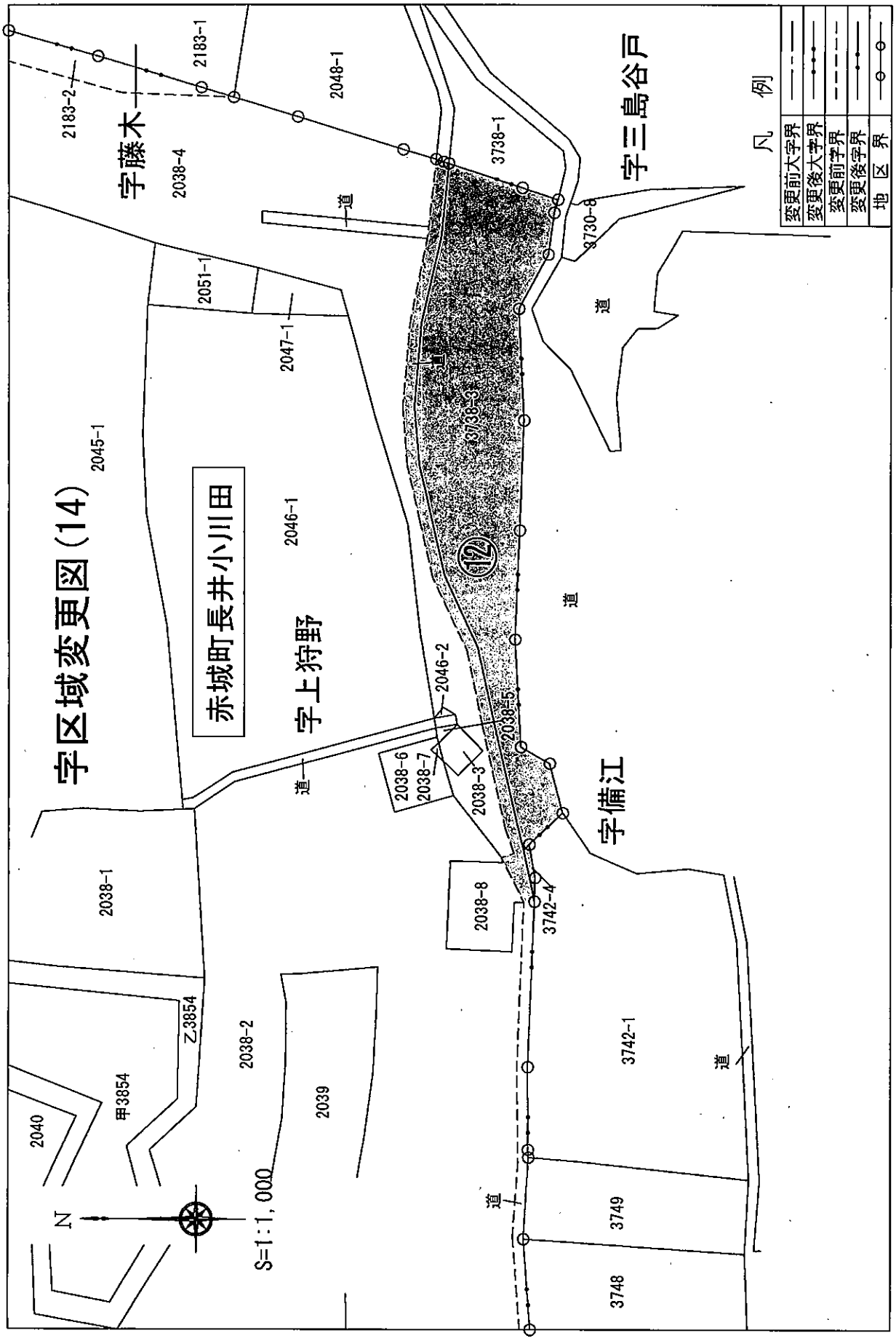
字区域変更図(14)
赤城町長井小川田
字藤木
字上狩野
字三島谷戸
字備江
凡例
変更前大字界
変更後大字界
変更前字界
変更後字界
地区界
S=1:1,000
N
2183-2
2183-1
2048-1
2038-4
2051-1
2047-1
2045-1
2046-1
2046-2
3738-1
3738-3
3730-8
2038-5
2038-6
2038-7
2038-3
2038-8
3742-4
2038-1
Z3854
甲3854
2040
2038-2
2039
3742-1
3749
3748
道

議案第１１３号 参考図１８

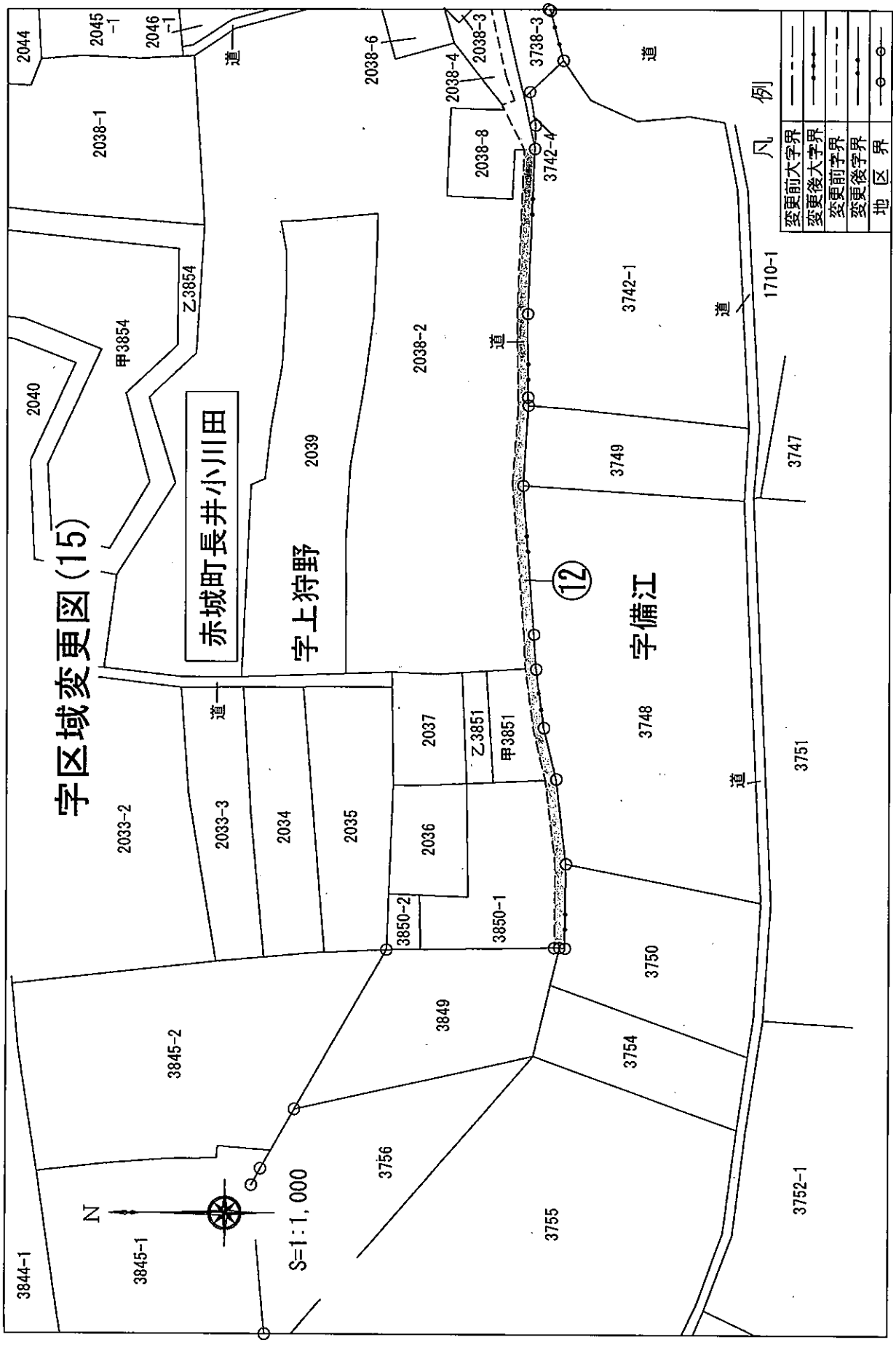

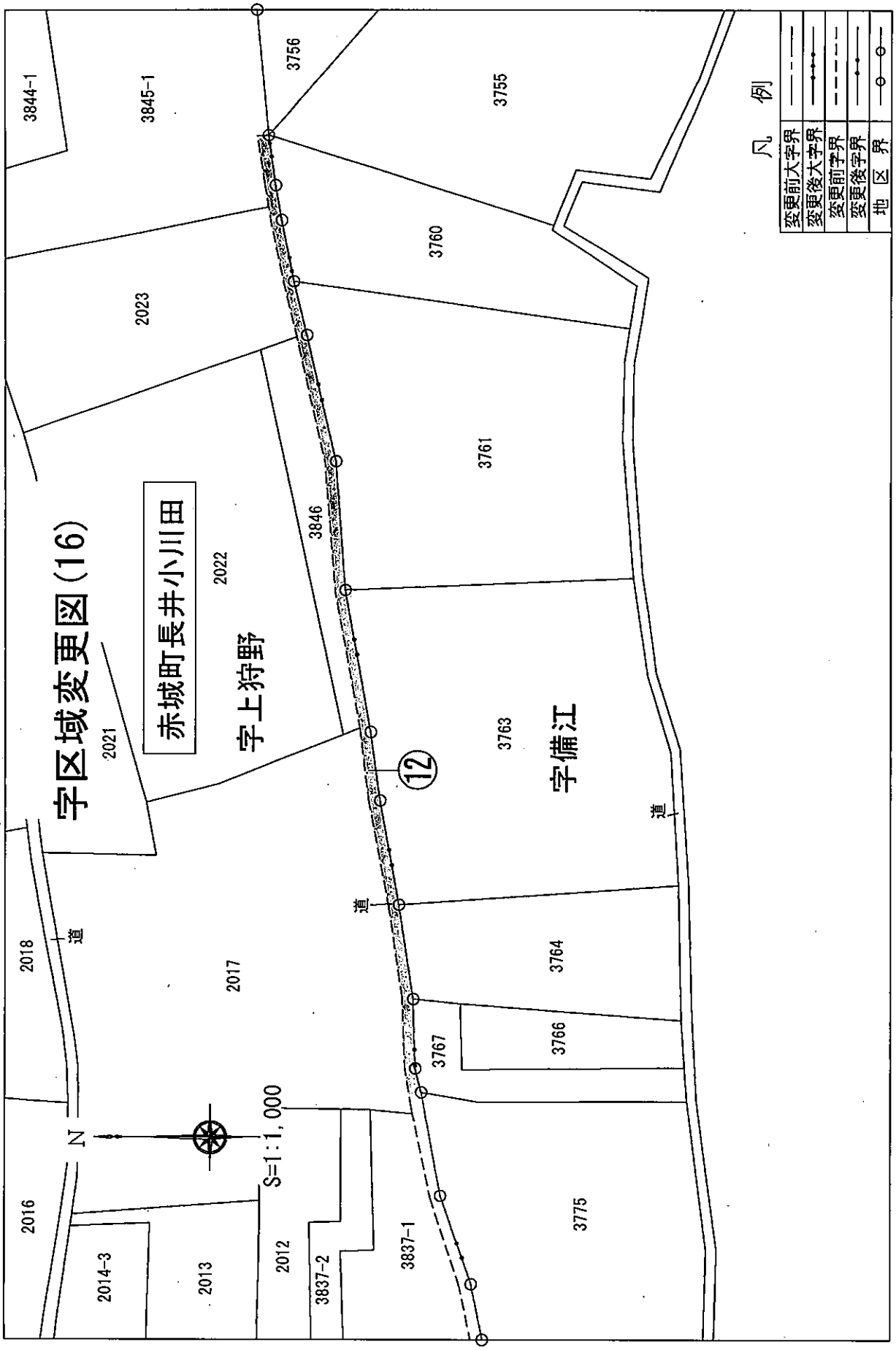
字区域変更図(16)
赤城町長井小川田
字上狩野
字備江
凡例
変更前大字界
変更後大字界
変更前字界
変更後字界
地区界
S=1:1,000
N
12
道
3844-1
3845-1
3756
3755
3760
2023
3761
3846
2022
2021
3763
2018
2017
3764
3767
3766
2016
2014-3
2013
2012
3837-2
3837-1
3775

議案第１１３号 参考図２０

議案第１１３号 参考図２１

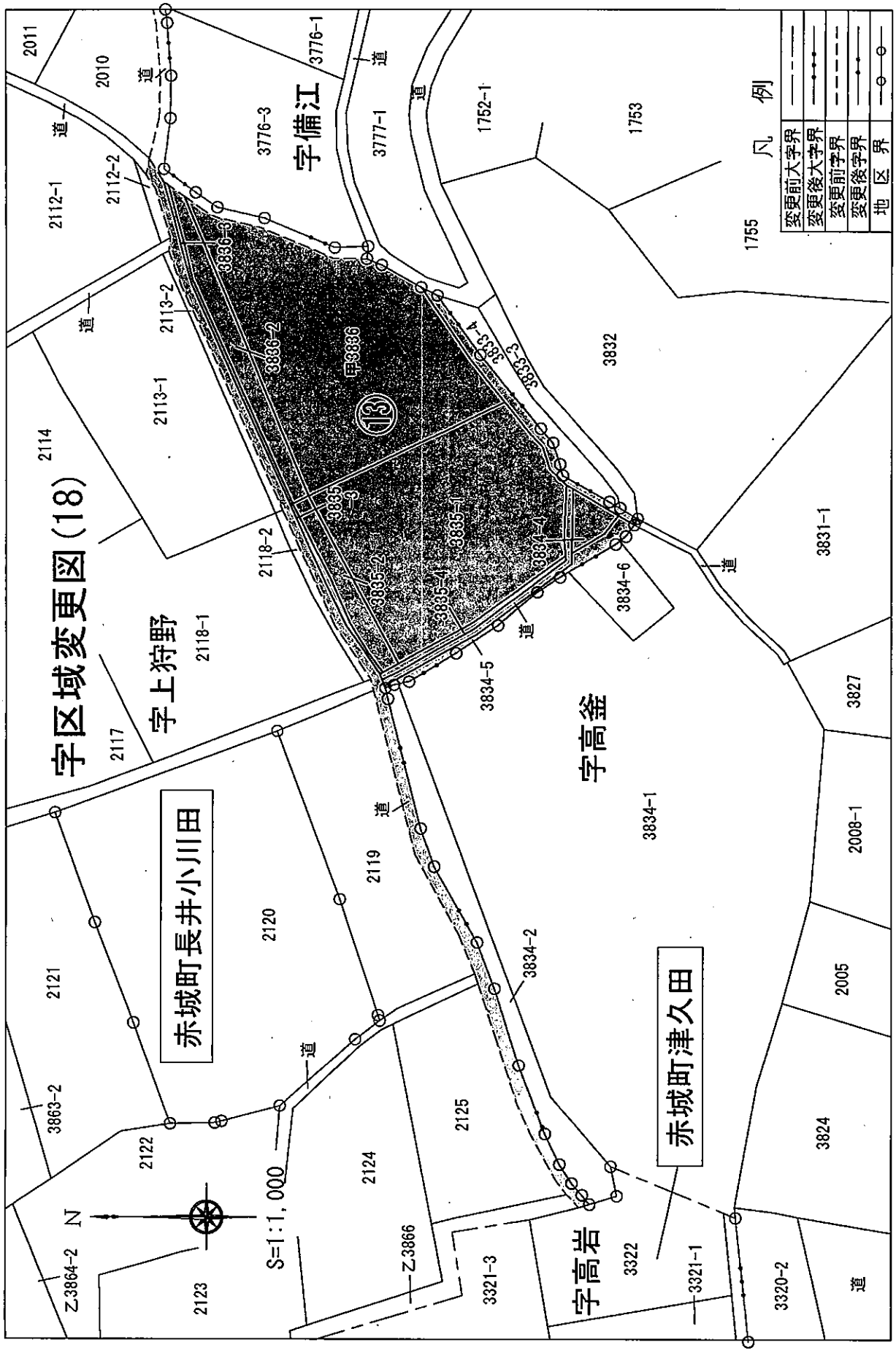

議案第１１３号 参考図２２

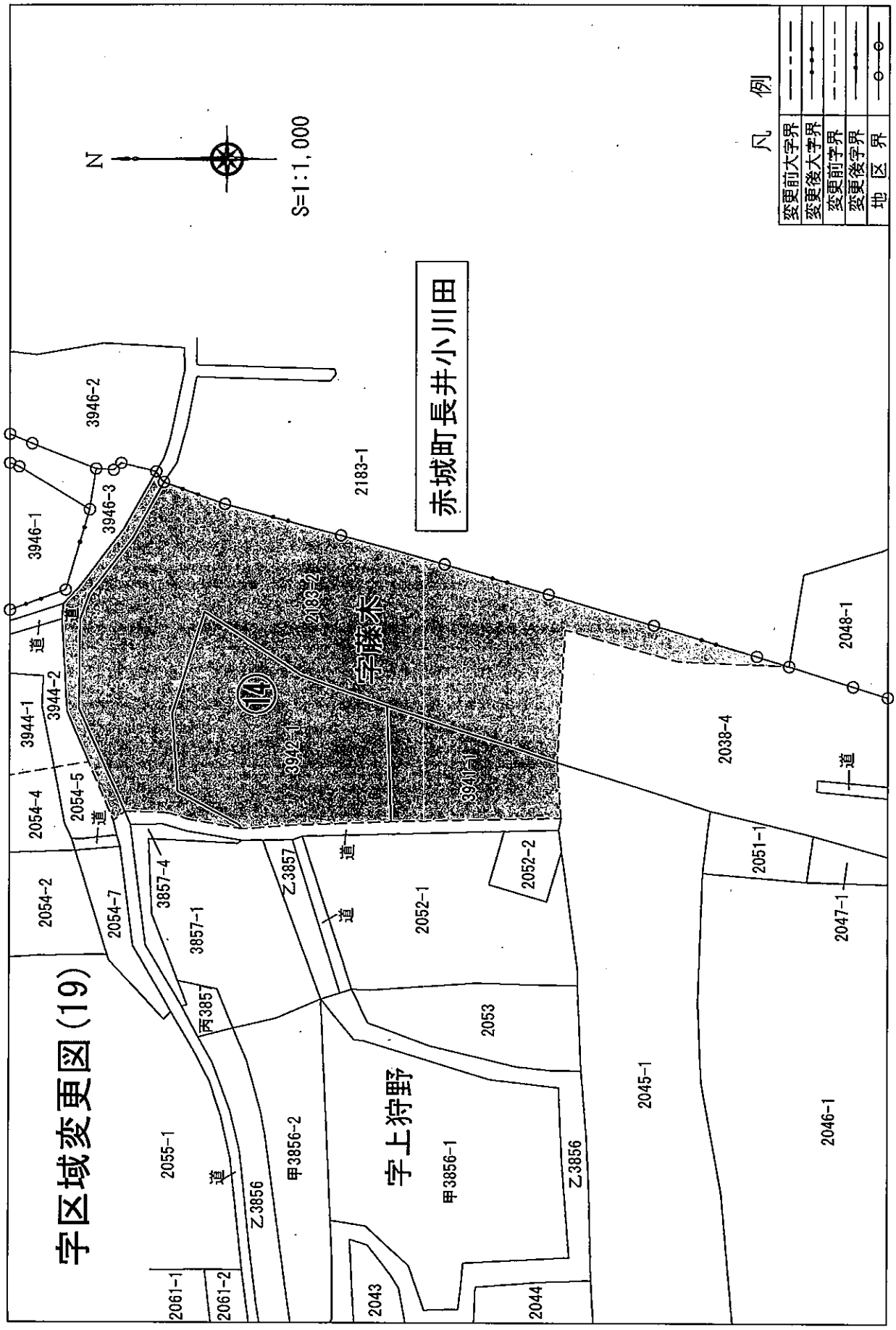

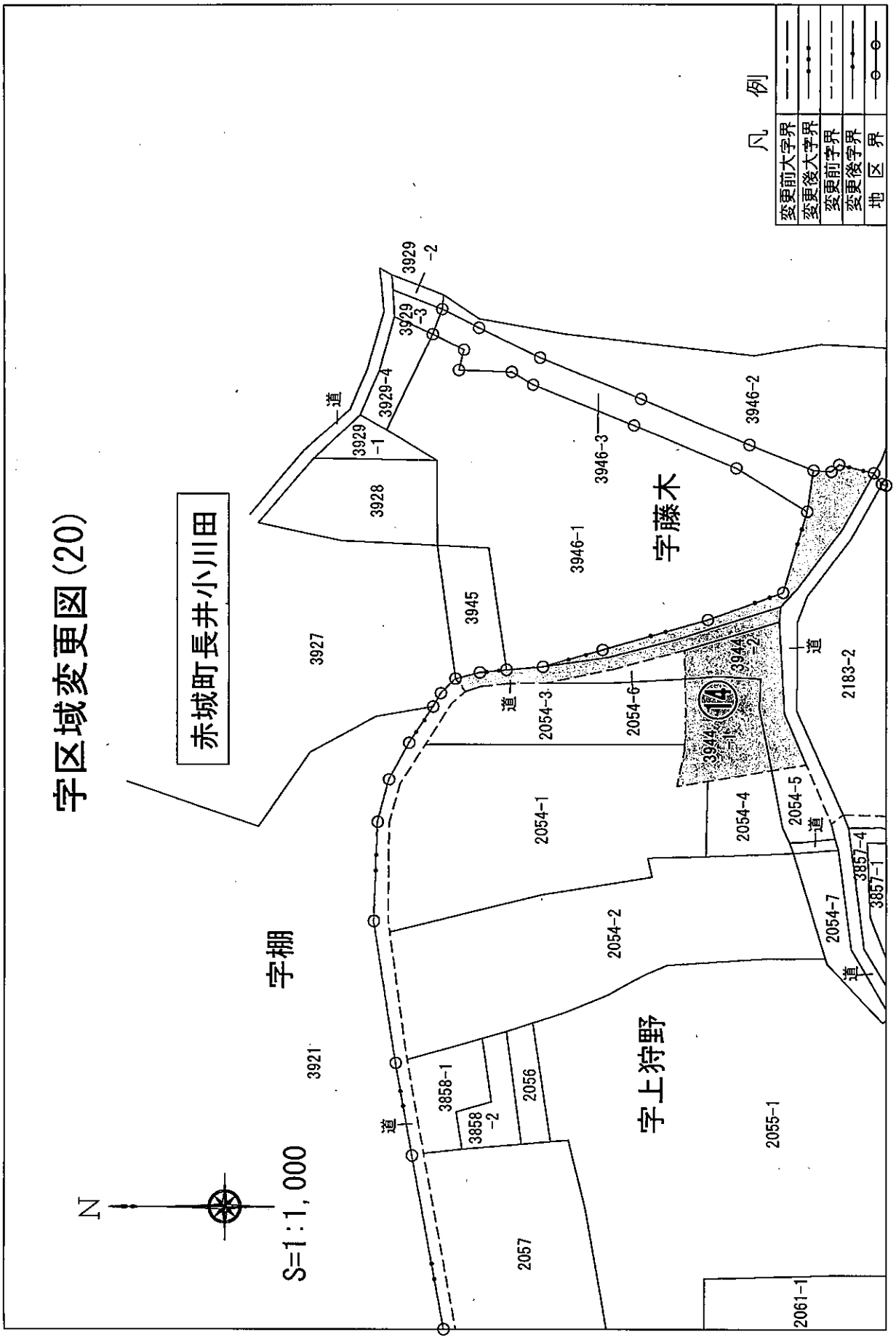
字区域変更図(20)
赤城町長井小川田
字棚
字藤木
字上狩野
凡 例
変更前大字界
変更後大字界
変更前字界
変更後字界
地 区 界
S=1:1,000
N
3927
3928
3929-1
3929-2
3929-3
3929-4
3945
3946-1
3946-2
3946-3
3944-1
3944-2
2054-1
2054-2
2054-3
2054-4
2054-5
2054-6
2054-7
2183-2
3857-1
3857-4
3921
3858-1
3858-2
2056
2057
2055-1
2061-1
道

議案第１１３号 参考図２４

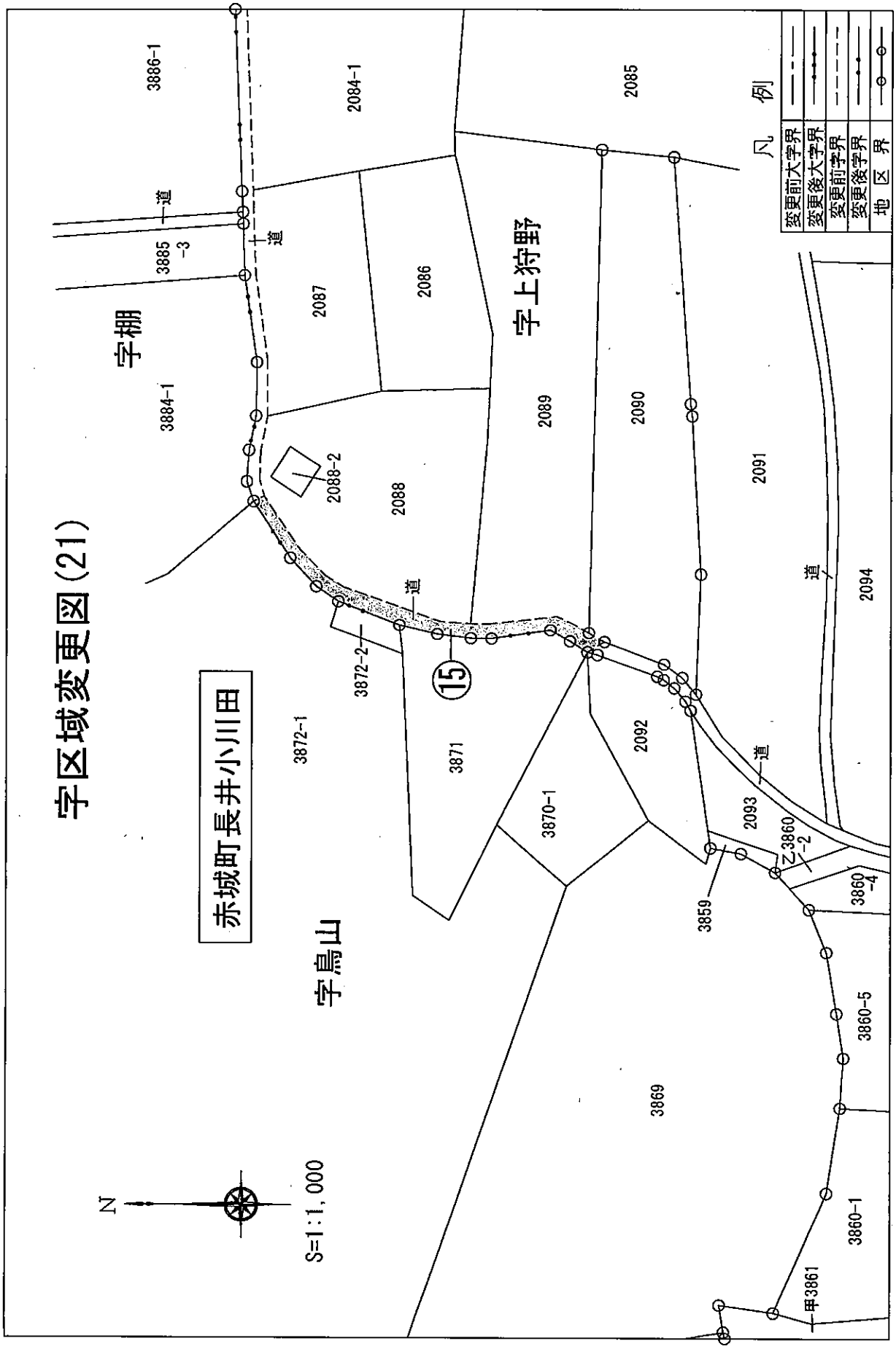

議案第113号 参考図25

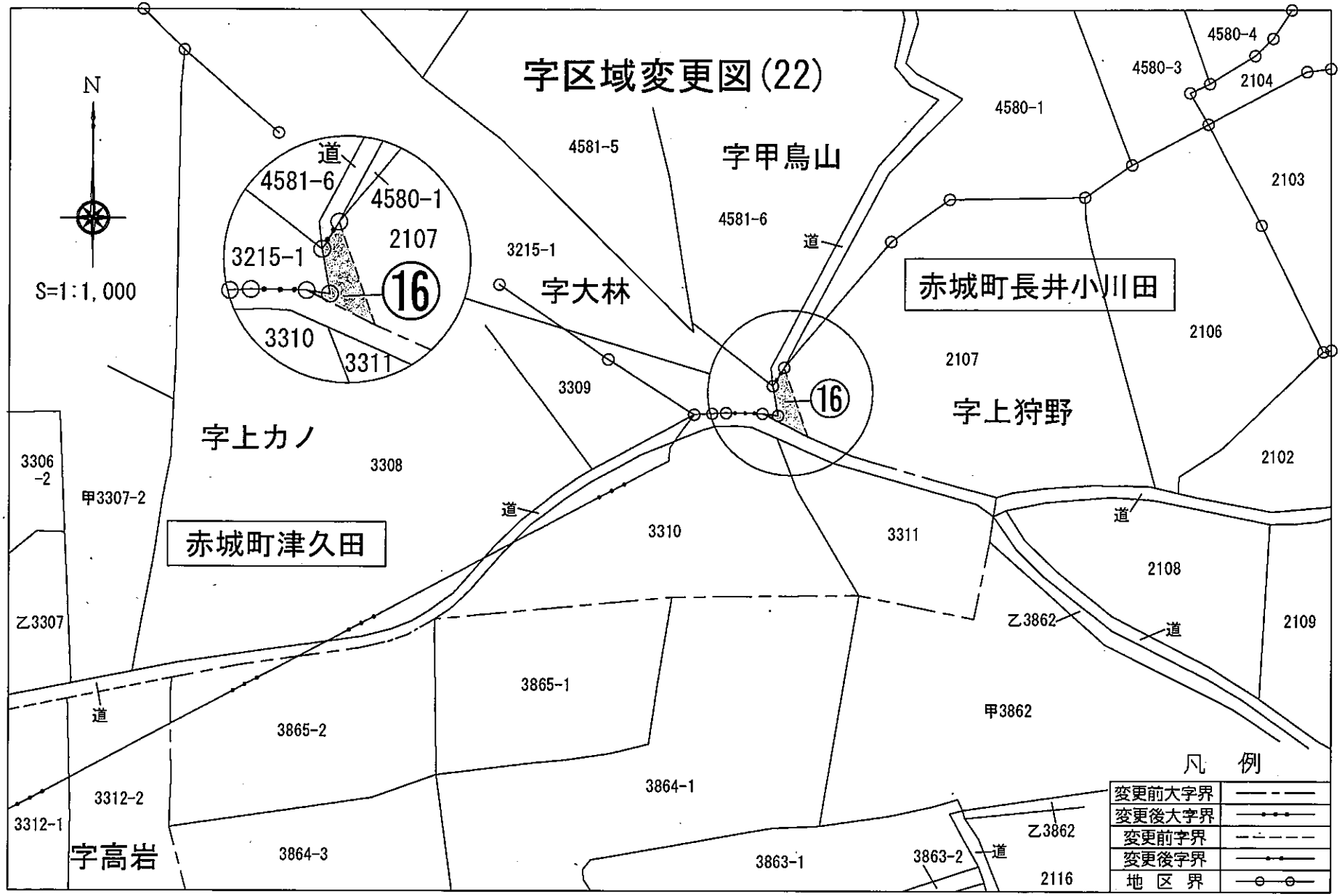

議案第１１３号 参考図２６

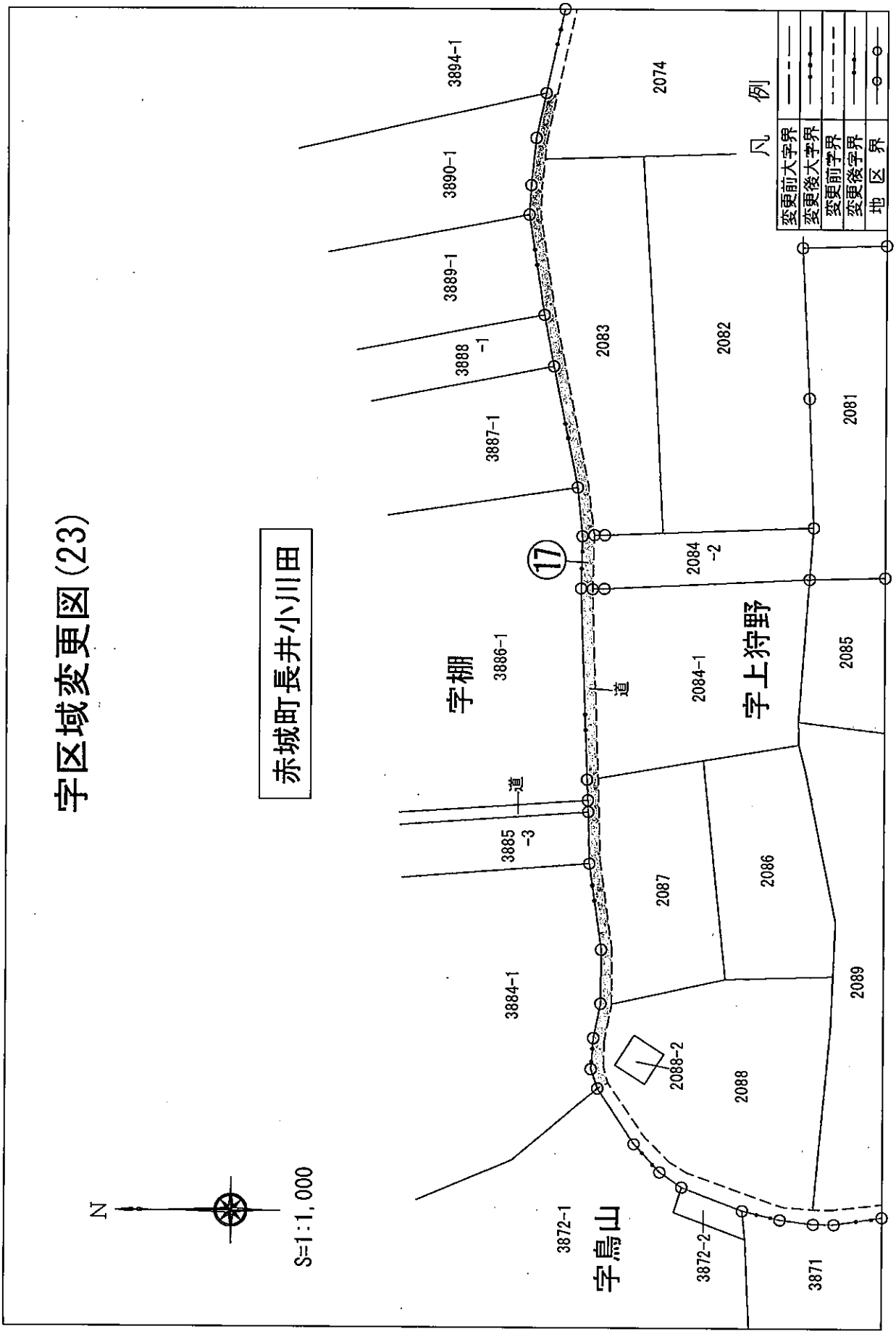

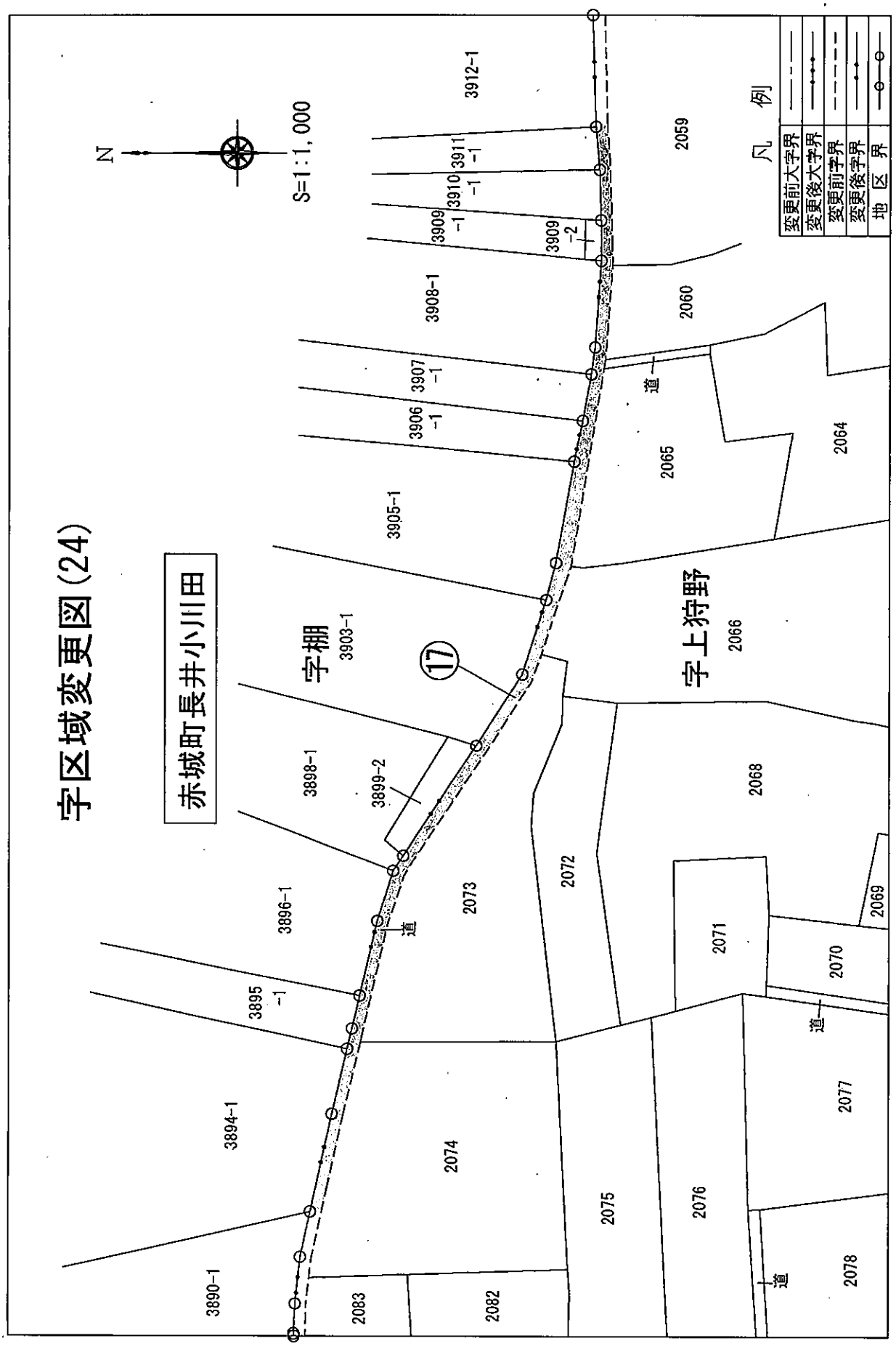
字区域変更図(24)
赤城町長井小川田
N
S=1:1,000
凡例
変更前大字界
変更後大字界
変更前字界
変更後字界
地区界
字棚
字上狩野
17
3912-1
3911-1
3910-1
3909-1
3909-2
3908-1
3907-1
3906-1
3905-1
3903-1
3898-1
3899-2
3896-1
3895-1
3894-1
3890-1
2059
2060
2064
2065
2066
2068
2069
2070
2071
2072
2073
2074
2075
2076
2077
2078
2082
2083
道

議案第１１３号 参考図２８