

議案第 9 1 号

市道の廃止について

市道の路線を次のとおり廃止したいから、道路法（昭和 2 7 年法律第 1 8 0 号）第 1 0 条第 3 項の規定により、議会の議決を求める。

令和元年 6 月 1 3 日提出

渋川市長 高 木 勉

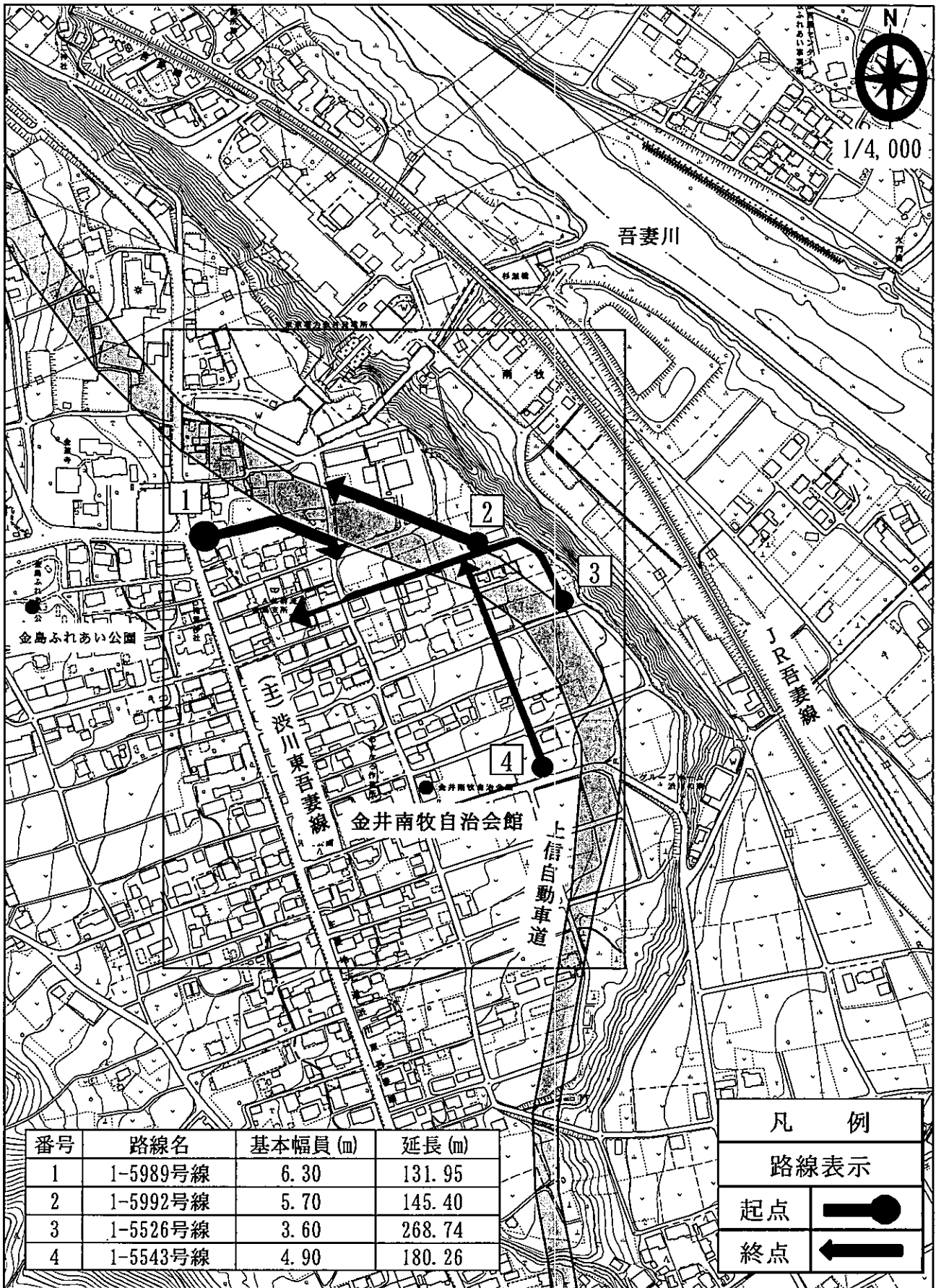
番号	路線名 (路線番号)	起 点 (番 地 先) 終 点 (番 地 先)	重 要 な 経 過 地
1	1-5989号線 (1-5989)	金井字東裏1927-1 金井字東裏1936-6	
2	1-5992号線 (1-5992)	金井字東裏1918-2 金井字東裏1943-5	
3	1-5526号線 (1-5526)	金井字東裏1878 金井字東裏1909	
4	1-5543号線 (1-5543)	金井字東裏1829-1 金井字東裏1916-2	
5	1-5535号線 (1-5535)	金井字東裏1798 金井字東裏1821	
6	1-5537号線 (1-5537)	金井字東裏1750-1 金井字東裏1787-3	
7	1-5539号線 (1-5539)	金井字東裏1734-1 金井字堀貝戸70-2	
8	1-4259号線 (1-4259)	渋川字上郷2802-1 渋川字上郷2795	

理 由

番号 1 から 7 は、上信自動車道道路整備に伴う市道の付け替えにより、廃止しようとするものである。

番号 8 は、渋川市民会館施設改修工事により、廃止しようとするものである。

位置図



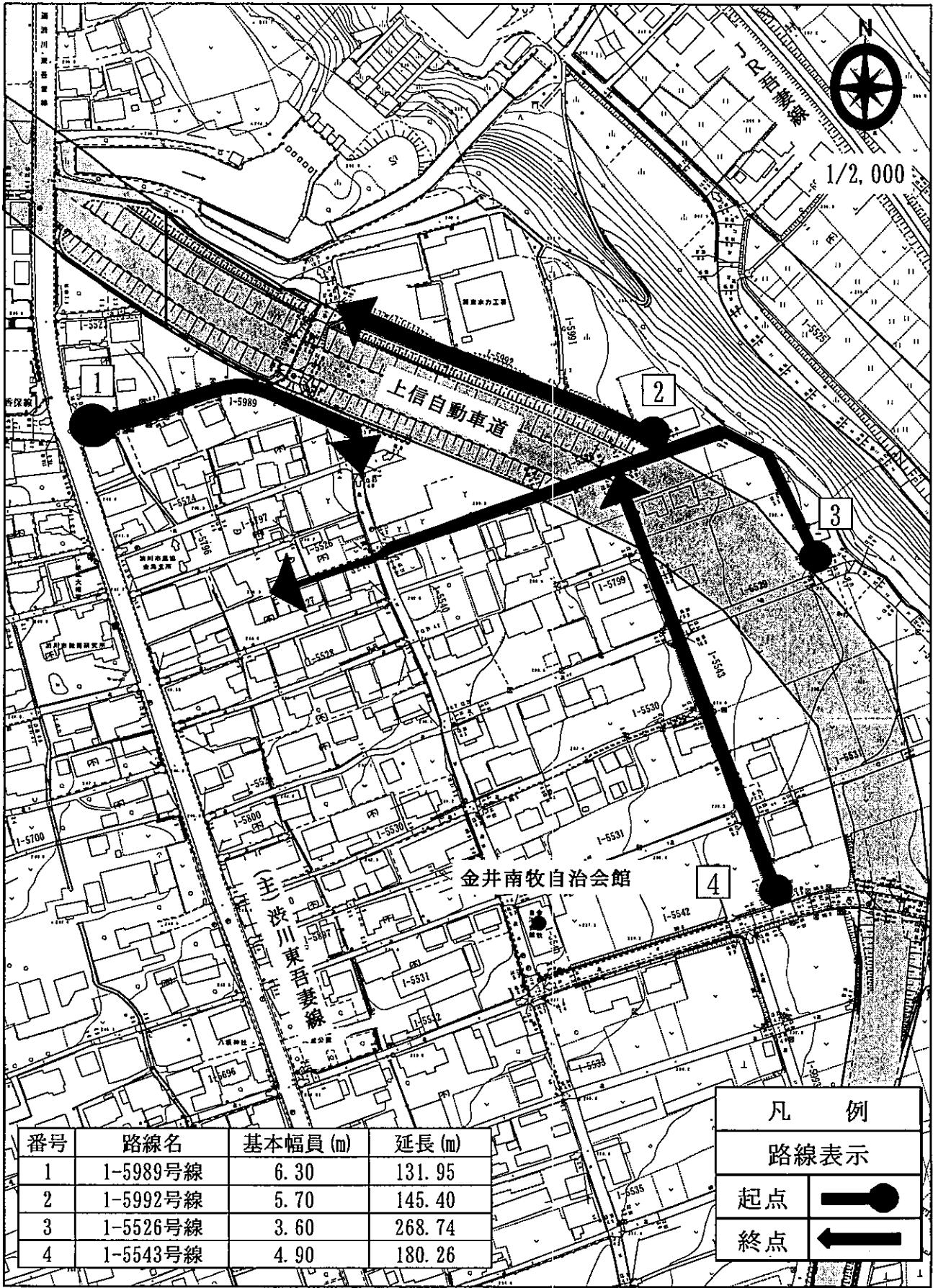
番号	路線名	基本幅員 (m)	延長 (m)
1	1-5989号線	6.30	131.95
2	1-5992号線	5.70	145.40
3	1-5526号線	3.60	268.74
4	1-5543号線	4.90	180.26

凡 例

路線表示

起点	
終点	

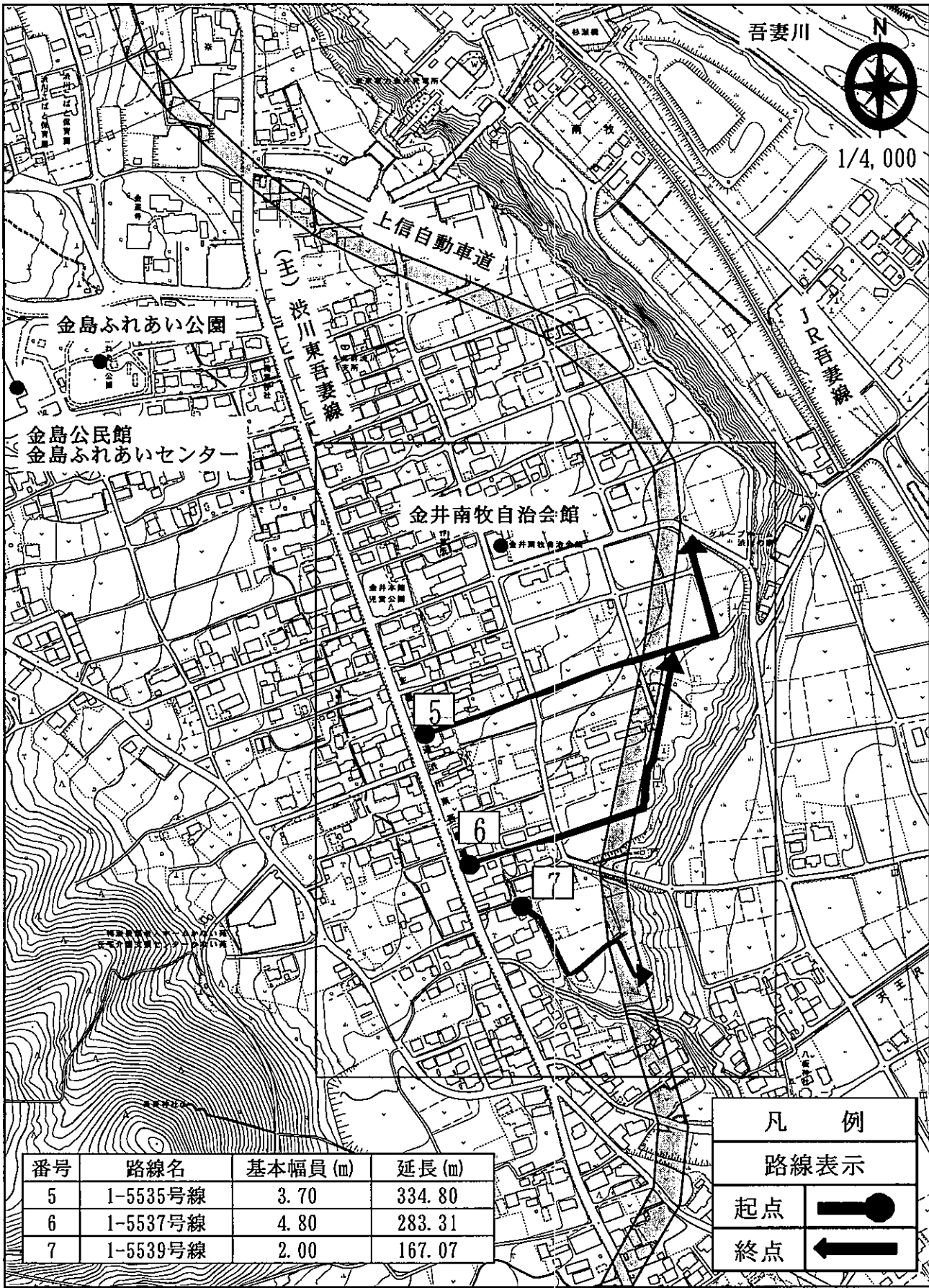
平面図



番号	路線名	基本幅員 (m)	延長 (m)
1	1-5989号線	6.30	131.95
2	1-5992号線	5.70	145.40
3	1-5526号線	3.60	268.74
4	1-5543号線	4.90	180.26

凡 例	
路線表示	
起点	
終点	

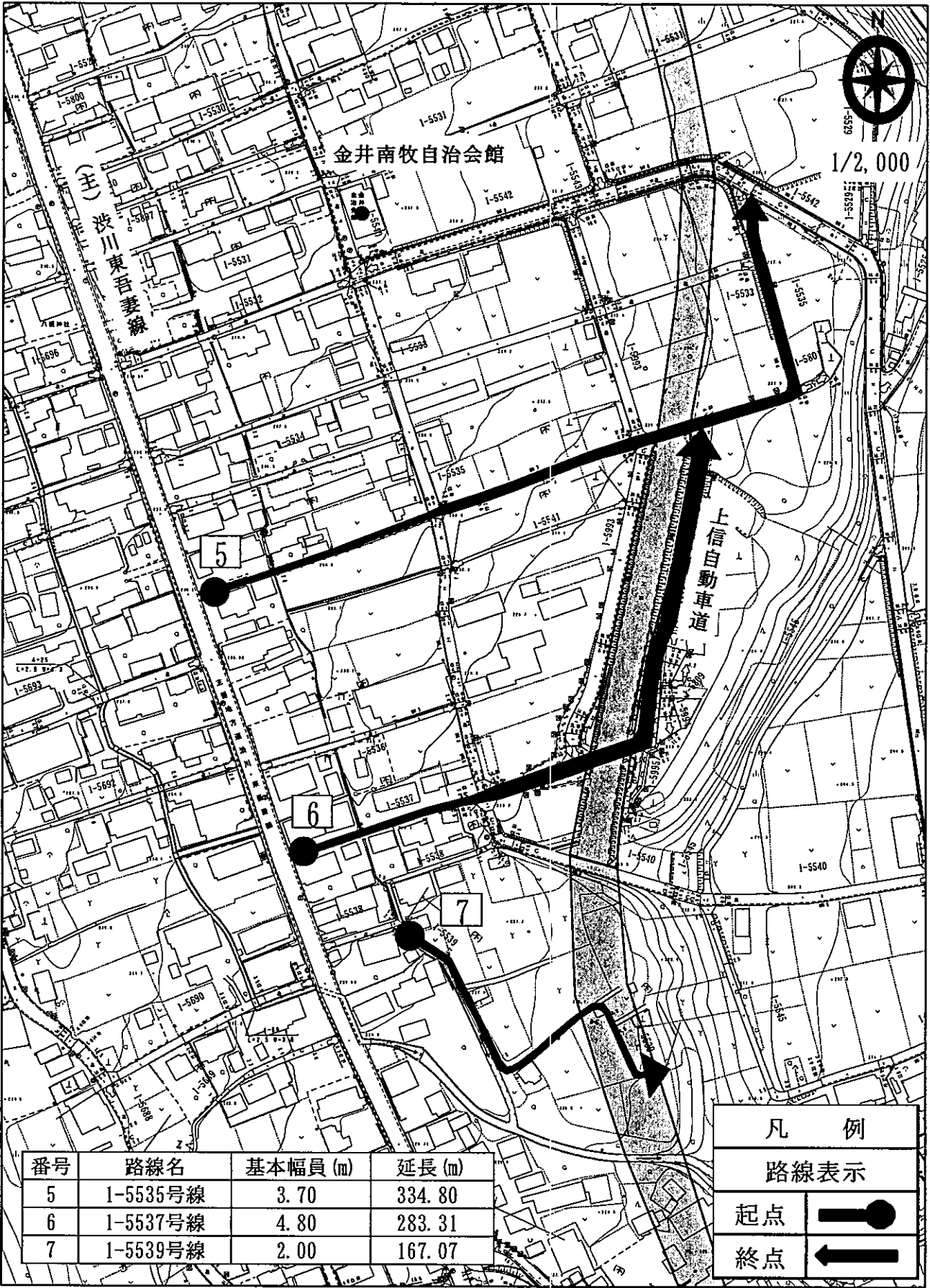
位置図



番号	路線名	基本幅員 (m)	延長 (m)
5	1-5535号線	3.70	334.80
6	1-5537号線	4.80	283.31
7	1-5539号線	2.00	167.07

凡 例	
路線表示	
起点	
終点	

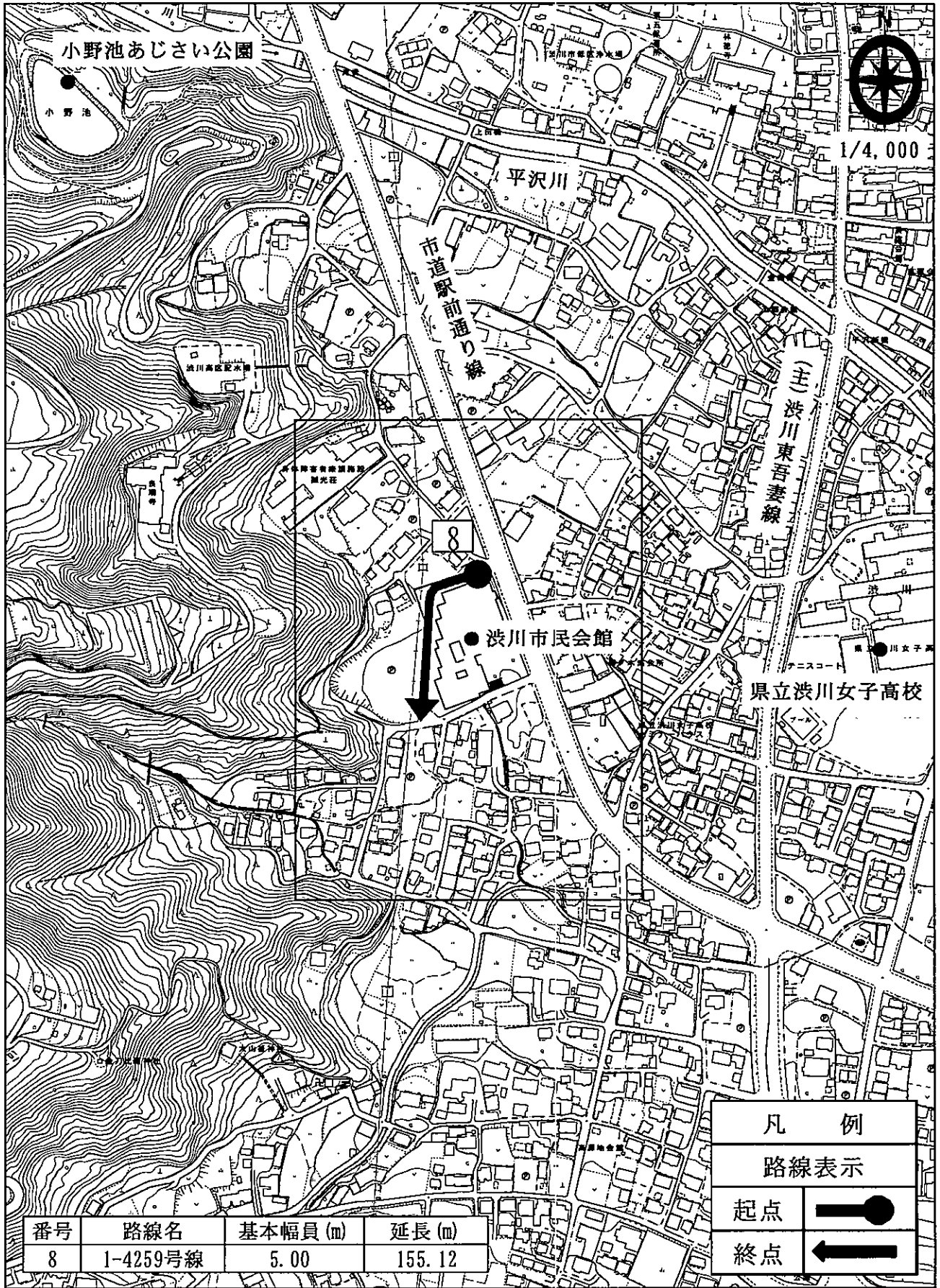
平面図



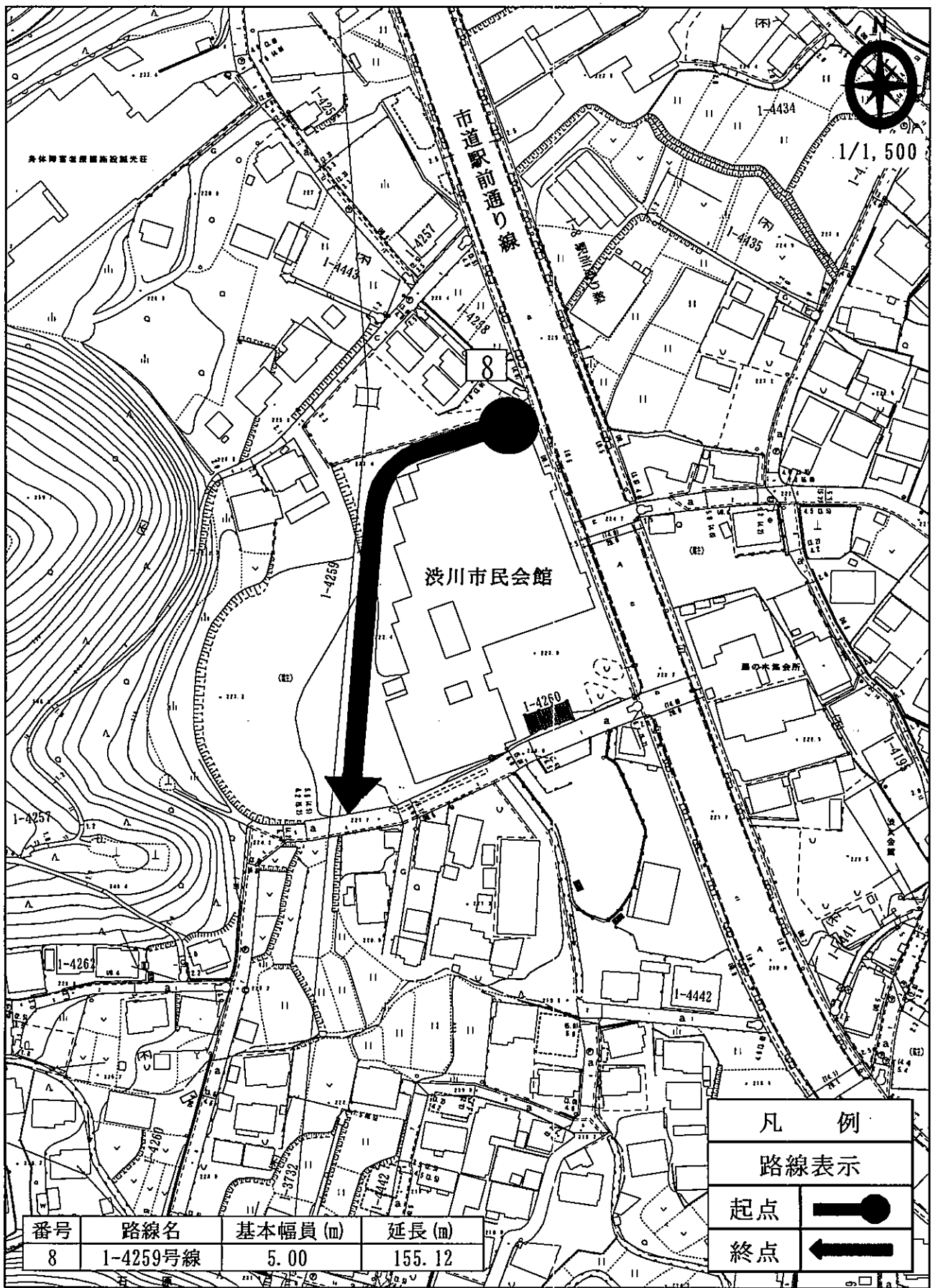
番号	路線名	基本幅員 (m)	延長 (m)
5	1-5535号線	3.70	334.80
6	1-5537号線	4.80	283.31
7	1-5539号線	2.00	167.07

凡 例	
路線表示	
起点	
終点	

位置図



平面図



凡 例	
路線表示	
起点	●
終点	←

番号	路線名	基本幅員(m)	延長(m)
8	1-4259号線	5.00	155.12