

議案第 9 2 号

市道の認定について

市道の路線を次のとおり認定したいから、道路法（昭和 2 7 年法律第 1 8 0 号）第 8 条第 2 項の規定により、議会の議決を求める。

令和元年 6 月 1 3 日提出

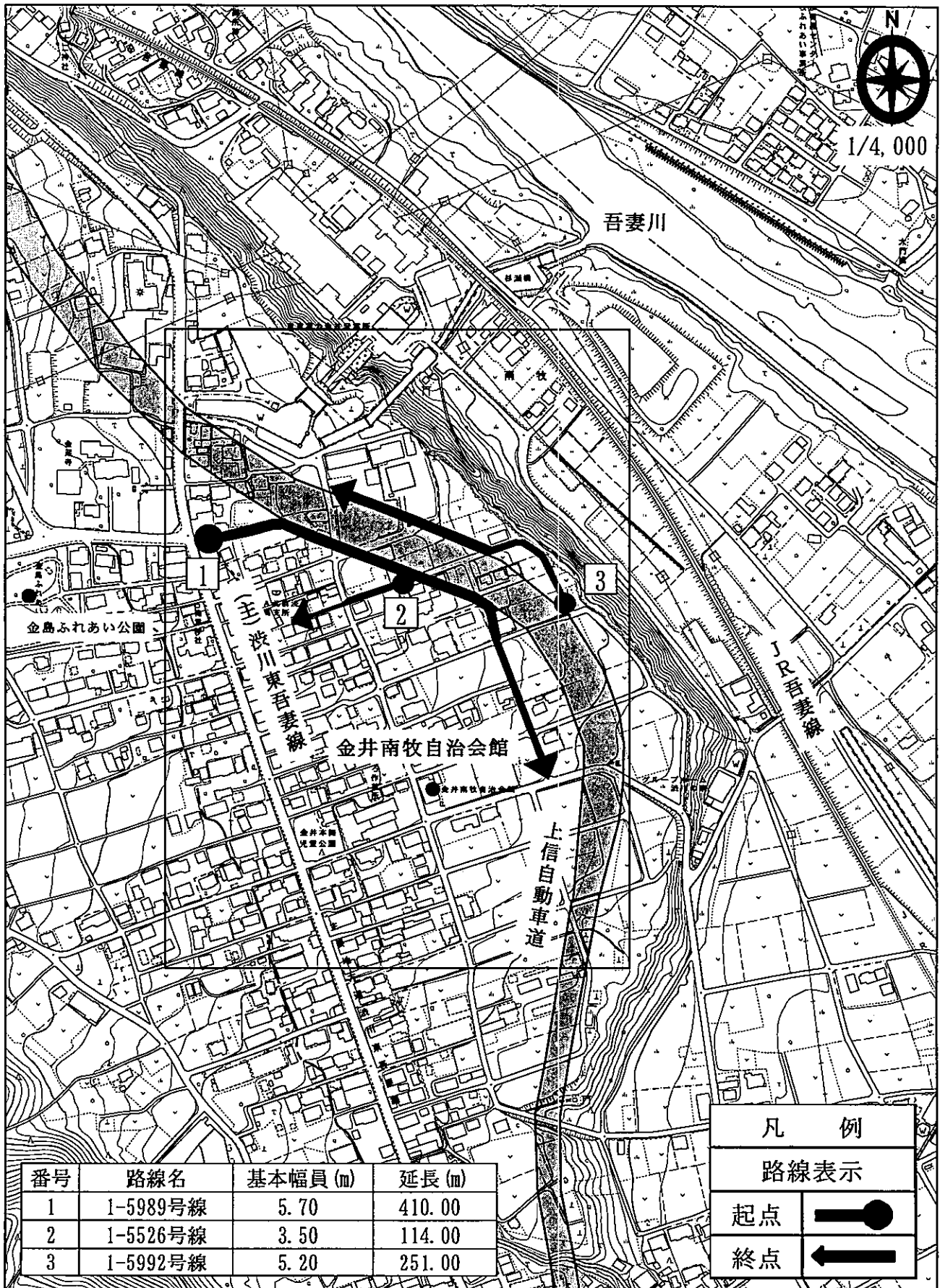
渋川市長 高 木 勉

番号	路線名 (路線番号)	起 点 (番 地 先)	重 要 な 経 過 地
		終 点 (番 地 先)	
1	1-5989号線 (1-5989)	金井字東裏1927-9	
		金井字東裏1827-5	
2	1-5526号線 (1-5526)	金井字東裏1906-1	
		金井字東裏1909	
3	1-5992号線 (1-5992)	金井字東裏1878-1	
		金井字東裏1943-5	
4	1-5535号線 (1-5535)	金井字東裏1798	
		金井字東裏1741	
5	1-5537号線 (1-5537)	金井字東裏1750-1	
		金井字東裏1804	
6	1-5539号線 (1-5539)	金井字東裏1734-1	
		金井字堀貝戸72-5	
7	1-5998号線 (1-5998)	金井字堀貝戸68-2	
		金井字堀貝戸78-3	

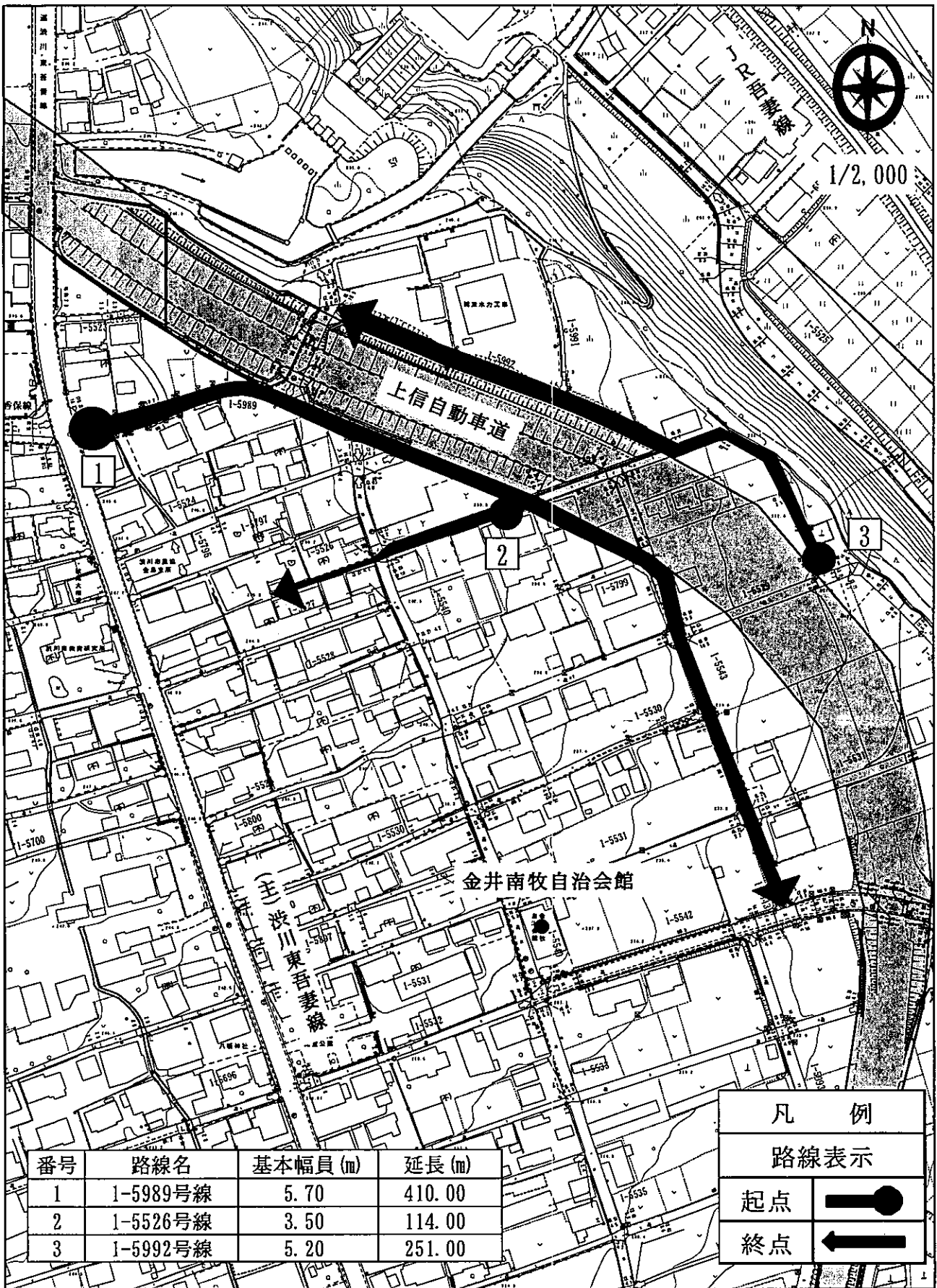
理 由

番号 1 から 7 は、上信自動車道道路整備に伴う市道の付け替えにより、認定しようとするものである。

位置図



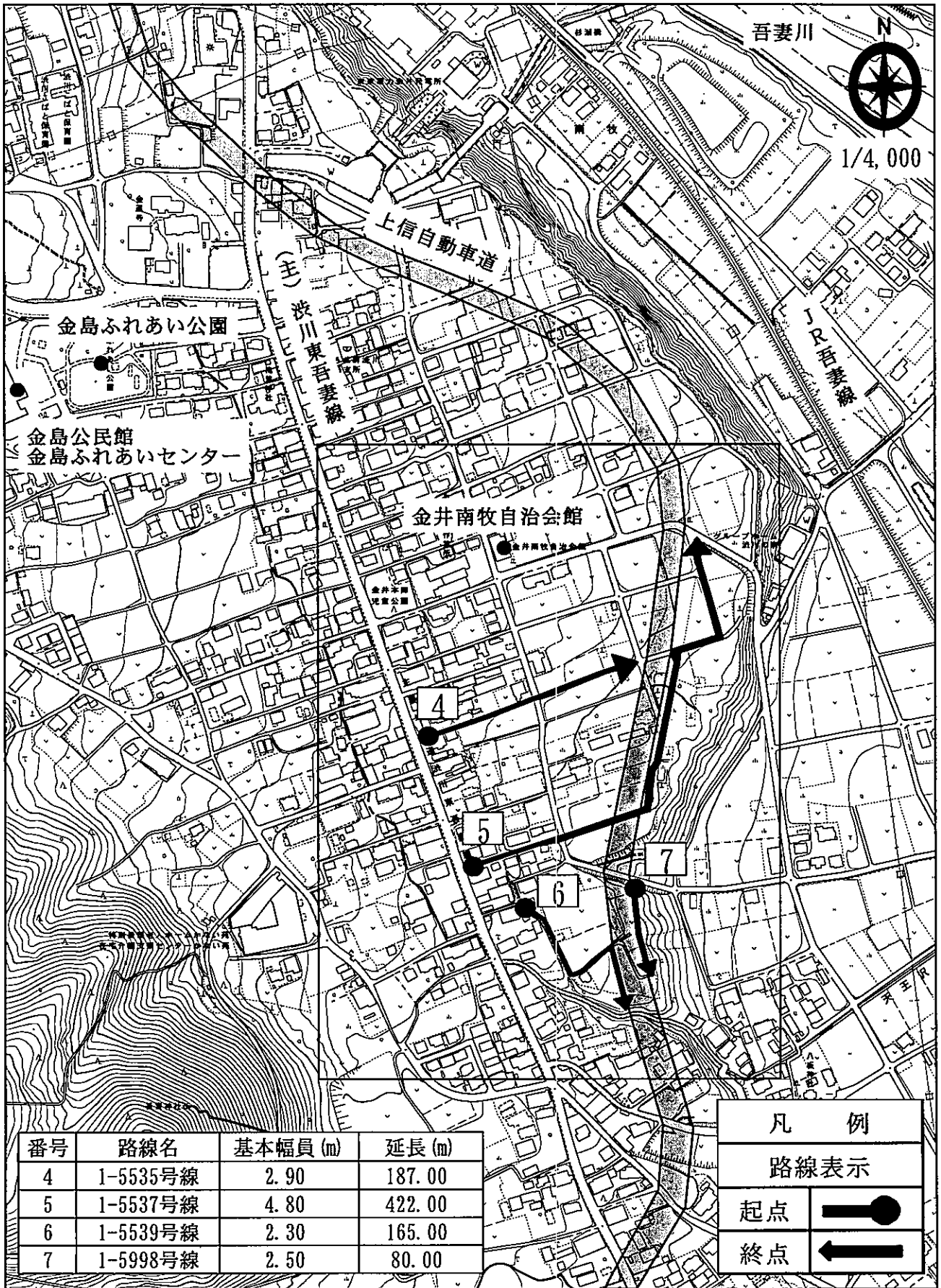
平面図



番号	路線名	基本幅員 (m)	延長 (m)
1	1-5989号線	5.70	410.00
2	1-5526号線	3.50	114.00
3	1-5992号線	5.20	251.00

凡 例	
路線表示	
起点	
終点	

位置図



番号	路線名	基本幅員 (m)	延長 (m)
4	1-5535号線	2.90	187.00
5	1-5537号線	4.80	422.00
6	1-5539号線	2.30	165.00
7	1-5998号線	2.50	80.00

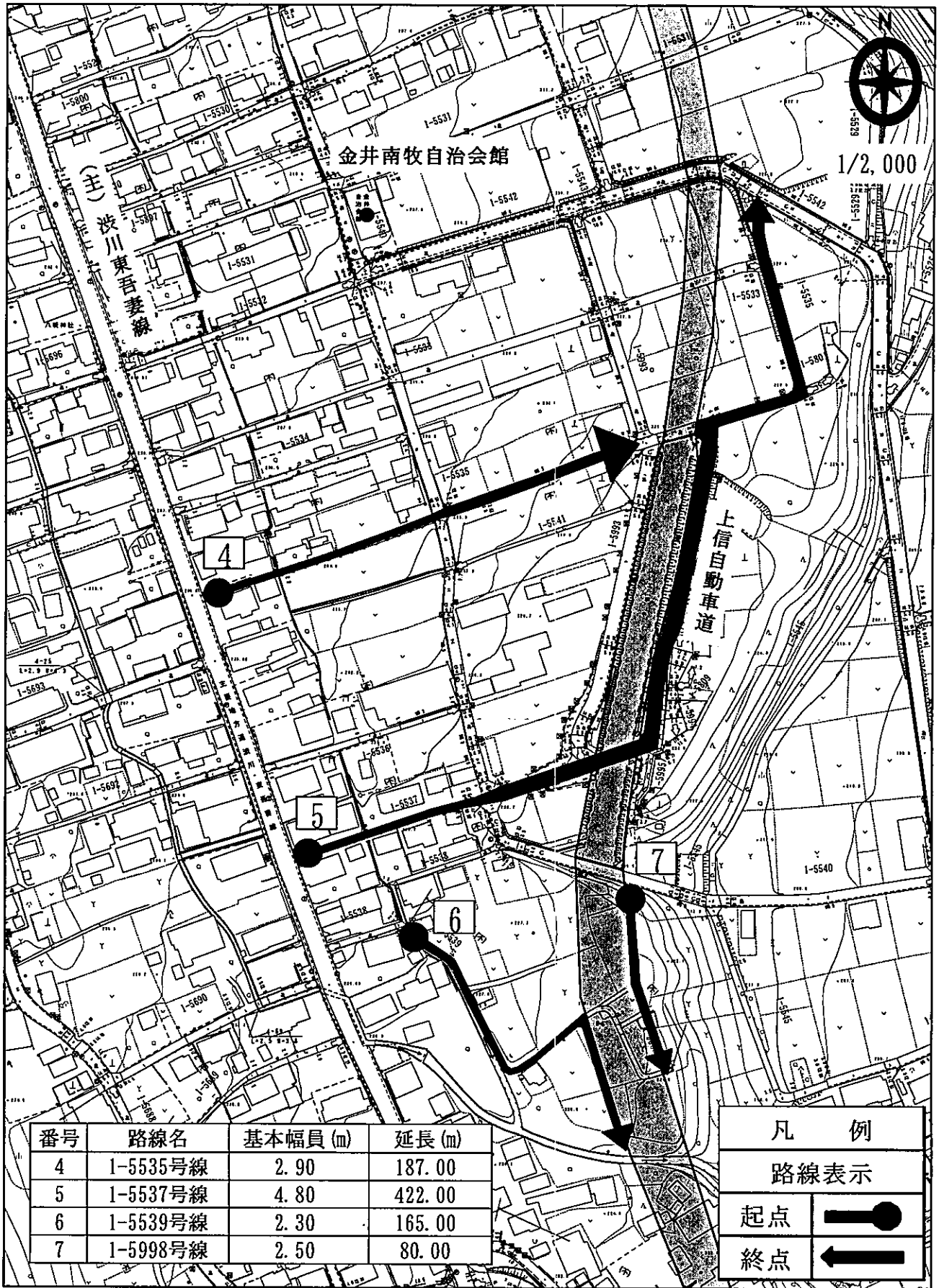
凡例

路線表示

起点

終点

平面図



番号	路線名	基本幅員 (m)	延長 (m)
4	1-5535号線	2.90	187.00
5	1-5537号線	4.80	422.00
6	1-5539号線	2.30	165.00
7	1-5998号線	2.50	80.00

凡 例	
路線表示	
起点	●
終点	←