

## 議案第156号

### 字区域の変更について

土地区画整理事業の施行に伴い、字区域を別紙変更調書のとおり変更した  
いから、地方自治法（昭和22年法律第67号）第260条第1項の規定に  
より、議会の議決を求める。

この字区域の変更の効力は、土地区画整理法（昭和29年法律第119号）  
第103条第4項に規定する換地処分の公告のあった日の翌日から生じる  
。

令和元年11月28日提出

渋川市長 高 木 勉

### 理 由

渋川都市計画事業四ツ角周辺土地区画整理事業の施行に伴い、地区内の土  
地の区画及び形状を改めた結果、字区域を変更しようとするものである。

## 別紙

## 変 更 調 書

大 字	字	地 番
渋 川	①新町北裏	1 9 4 5 の 4 の 一 部、1 9 4 5 の 2 7 の 一 部、1 9 4 6 の 3 の 一 部、1 9 4 6 の 4 の 一 部
	②南横町	2 4 7 7 の 1 の 一 部、2 4 7 7 の 5、2 4 7 7 の 6、2 4 7 7 の 7 の 一 部、2 4 7 7 の 8、2 4 7 7 の 9 の 一 部、2 4 7 7 の 1 0 の 一 部

上記区域（同区域に隣接する道路、水路である市有地の全部を含む。）を渋川字新町に変更する。

大 字	字	地 番
渋 川	③寄居	2 1 2 9 の 3 の 一 部、2 1 2 9 の 5 から 2 1 2 9 の 9 まで、2 1 3 1 の 1 の 一 部、2 1 3 1 の 6 の 一 部

上記区域を渋川字新町北裏に変更する。

大 字	字	地 番
渋 川	④新町北裏	1 9 4 5 の 1、1 9 4 5 の 2 の 一 部、1 9 4 5 の 3 の 一 部、1 9 4 5 の 6 の 一 部、1 9 4 5 の 7 の 一 部、1 9 4 5 の 8、1 9 4 5 の 9 から 1 9 4 5 の 1 2 までの各一部、1 9 4 5 の 1 3 から 1 9 4 5 の 1 7 までの各一部、1 9 4 5 の 2 1 から 1 9 4 5 の 2 5 までの各一部、1 9 4 5 の 2 7 の 一 部、1 9 4 5 の 2 8 の 一 部
	⑤下ノ町	2 4 5 1 の 3 の 一 部、2 4 5 8 の 2 の 一 部、2 4 5 8 の 5 の 一 部、2 4 5 8 の 6 の 一 部、2 4 6 6 の 1 の 一 部、2 4 6 6 の 2、2 4 6 7 の 1 の 一 部、2 4 6 7 の 2、2 4 6 7 の 3 の 一 部

上記区域（同区域に隣接する道路、水路である市有地の一部を含む。）及び④渋川字寄居 2 1 3 1 の 1 に隣接する道路である市有地の全部を渋川字寄居に変更する。

大 字	字	地 番
渋 川	⑥北横町	2 4 1 2 の 1 の一部、2 4 1 2 の 2 の一部、2 4 1 3 の 1 から 2 4 1 3 の 5 までの各一部、2 4 1 3 の 7、2 4 1 7 の 1 の一部、2 4 1 7 の 2 の一部、2 4 2 1 の 2 の一部、2 4 2 2 の 1 の一部、2 4 2 2 の 2 の一部、2 4 2 2 の 6 の一部、乙 2 4 2 2 の 2 の一部
	⑦下ノ町	2 4 2 7 の 1 から 2 4 2 7 の 4 までの各一部、2 4 2 8 の一部
	⑧南横町	2 4 9 6 の 1 の一部、2 4 9 7 の 1 の一部、2 4 9 7 の 2 の一部、2 4 9 7 の 5 の一部、2 4 9 8 の 1 の一部、2 4 9 8 の 5

上記区域（同区域に隣接介在する道路、水路である市有地の一部を含む。）及び⑧渋川字中ノ町 2 3 6 9 の 2、2 3 6 9 の 4 に隣接する道路である市有地の全部を渋川字中ノ町に変更する。

大 字	字	地 番
渋 川	⑨寄居	2 1 3 7 の 2 の一部、2 1 3 7 の 3 の一部、2 1 3 8 の 1 の一部、2 1 3 8 の 2 の一部、2 1 6 7 の 2 の一部、2 1 6 7 の 3 の一部、2 1 6 7 の 6 の一部、2 1 6 7 の 7 の一部、2 1 6 7 の 1 0、2 1 6 8 の 2 の一部、2 1 6 9 の 1 の一部、2 1 6 9 の 5 の一部、2 1 6 9 の 6 の一部
	⑩中ノ町	2 4 0 7 の 3 から 2 4 0 7 の 5 までの各一部、2 4 0 7 の 6
	⑪下ノ町	2 4 2 7 の 1 の一部、2 4 2 7 の 3 の一部、2 4 2 7 の 4 の一部

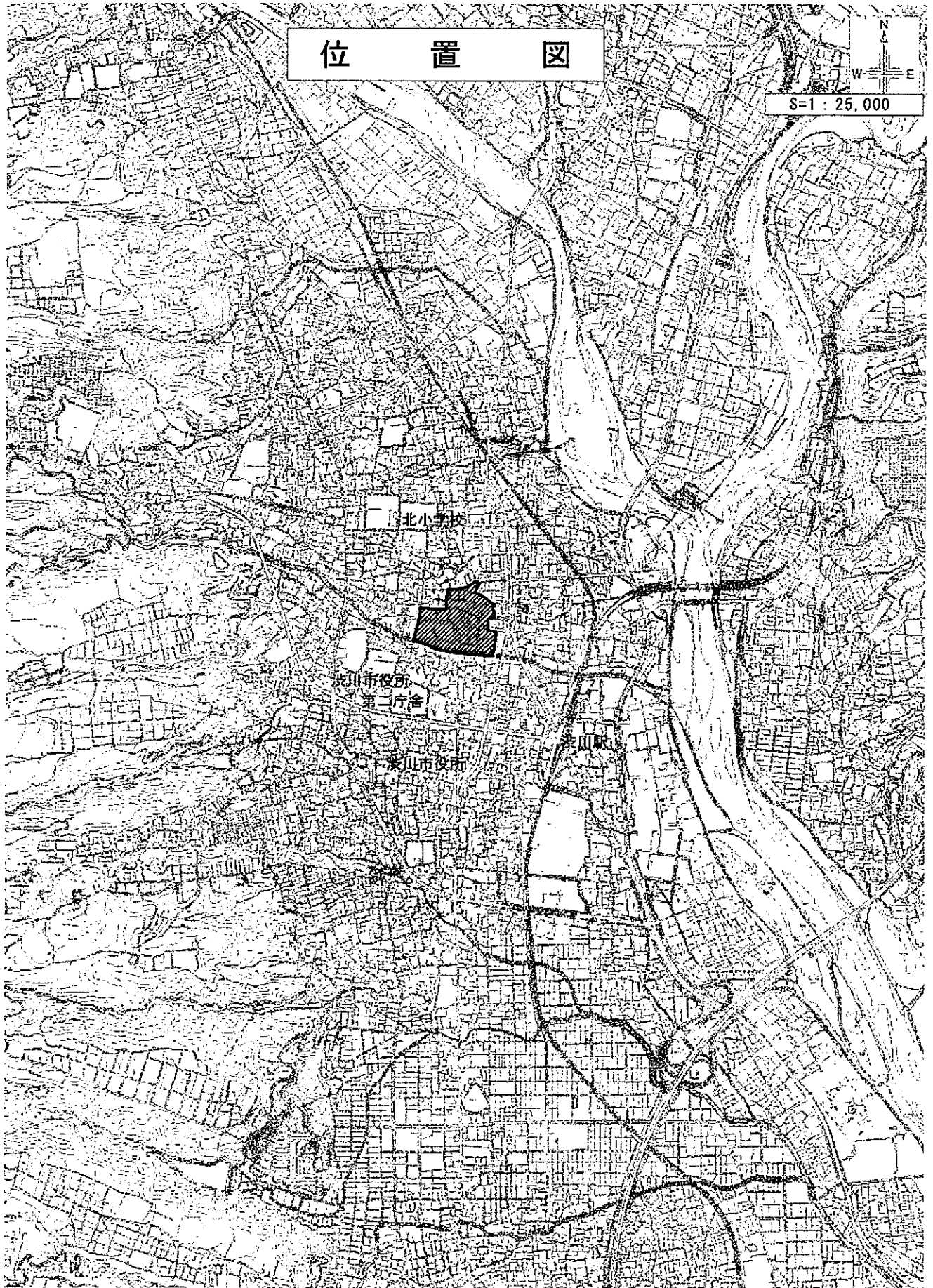
上記区域（同区域に隣接介在する道路である市有地の全部を含む。）及び⑨渋川字北横町 2 1 7 0 の 1 に隣接する道路である市有地の全部、⑨渋川字寄居 2 1 3 8 の 1、2 1 3 8 の 2、渋川字北横町 2 4 2 4、2 4 2 5 の 2 から 2 4 2 5 の 4 まで、2 4 2 5 の 1 2、2 4 2 5 の 1 4 に隣接する水路である市有地の全部を渋川字北横町に変更する。

大 字	字	地 番
渋 川	⑫新町	1 8 7 3 の 2 の 一 部、1 8 7 5 の 1 の 一 部、1 8 7 5 の 2 の 一 部、1 8 7 6 の 1 の 一 部、1 8 7 6 の 2、1 9 1 3 の 1 の 一 部、1 9 1 3 の 2 の 一 部、1 9 1 3 の 4 の 一 部
	⑬新町北裏	1 9 4 5 の 5、1 9 4 5 の 9 の 一 部、1 9 4 6 の 4 の 一 部
	⑭寄居	甲 2 1 3 5 の 2 の 一 部、2 1 3 6 の 9 の 一 部、2 1 3 7 の 1 から 2 1 3 7 の 5 までの 各 一 部
	⑮中ノ町	2 3 8 1 の 1 の 一 部、2 3 8 1 の 3 から 2 3 8 1 の 5 までの 各 一 部、2 3 8 2 の 1 から 2 3 8 2 の 4 まで、2 3 8 3 の 乙、2 3 8 4 の 1、2 3 8 4 の 2、2 3 8 5、2 3 8 6 の 1 の 一 部、2 3 8 6 の 2、2 3 8 6 の 3、2 3 8 7、2 3 8 8 の 2 の 一 部、2 3 8 8 の 6 の 一 部、2 3 8 9 の 2 の 一 部、2 3 9 0 の 1 の 一 部、2 3 9 0 の 2 の 一 部、2 3 9 1 の 一 部、2 3 9 2 の 一 部、2 3 9 3 の 1 の 一 部
	⑯北横町	2 4 2 5 の 1 の 一 部、2 4 2 5 の 7 の 一 部、2 4 2 5 の 9 の 一 部、2 4 2 5 の 1 0 の 一 部
	⑰南横町	2 4 7 6 の 2 から 2 4 7 6 の 4 までの 各 一 部、2 4 8 1 の 5 の 一 部、2 4 8 1 の 1 3、2 4 8 1 の 1 4 の 一 部、2 4 8 2 の 1 から 2 4 8 2 の 3 までの 各 一 部、2 4 8 2 の 4 から 2 4 8 2 の 6 まで、2 4 8 3 の 1 の 一 部、2 4 8 3 の 2、2 4 8 3 の 3、2 4 8 3 の 4 の 一 部、2 4 8 3 の 5 の 一 部、2 4 8 4 の 8 の 一 部、2 4 8 8 の 1 の 一 部、2 4 8 8 の 2 の 一 部、2 4 8 9、2 4 9 0 の 1 の 一 部、2 4 9 0 の 2 の 一 部、2 4 9 0 の 4 の 一 部、2 4 9 0 の 5 の 一 部、2 4 9 0 の 7

上記区域（同区域に隣接介在する道路、水路である市有地の一部を含む。）及び⑫渋川字下ノ町 2 4 7 2 の 1 に隣接する道路である市有地の一部、⑰渋川字中ノ町 2 4 3 1 の 4、乙 2 4 4 6 の 2、2 4 4 7 の 1、2 4 4 7 の 2、2 4 5 4、2 4 6 2、2 4 6 3 に隣接する水路である市有地の全部を渋川字下ノ町に変更する。

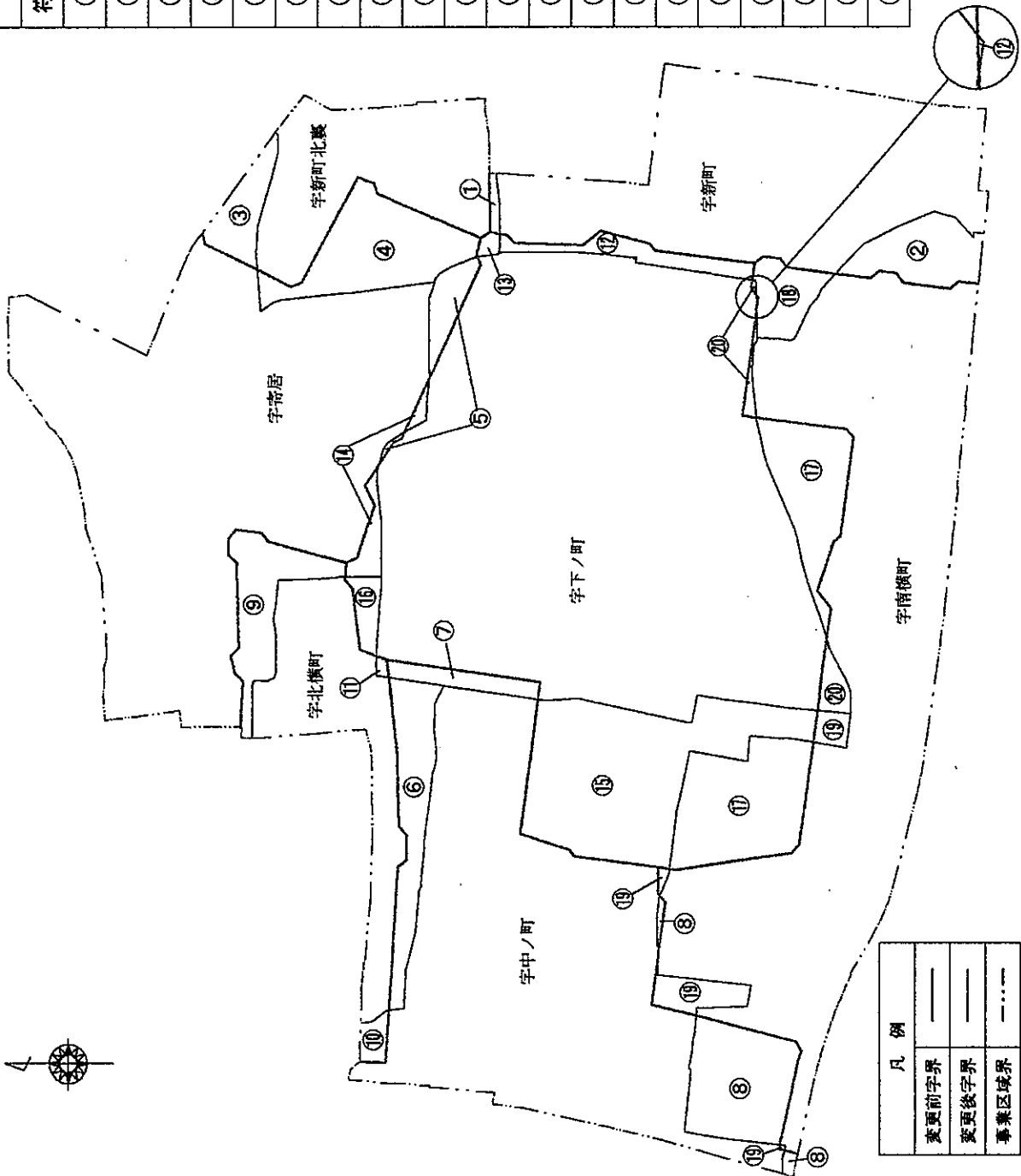
大 字	字	地 番
渋 川	⑱新町	1 8 7 3の1の一部、1 8 7 3の2の一部、1 8 7 3の3から1 8 7 3の7まで、1 8 7 3の8の一部、1 8 7 3の9の一部、1 8 7 5の2の一部
	⑲中ノ町	2 3 6 9の2の一部、2 3 7 4の一部、2 3 7 5の1の一部、2 3 7 6の1から2 3 7 6の3まで、2 3 7 7の一部、2 3 7 8の一部、2 3 8 0の一部、2 3 8 1の1の一部、2 3 8 1の2の一部、2 3 8 6の1の一部
	⑳下ノ町	2 4 3 0の2の一部、2 4 3 0の4の一部、2 4 3 0の5の一部、2 4 3 1の4の一部、2 4 3 1の5の一部、2 4 3 1の7から2 4 3 1の12までの各一部、2 4 6 3の一部、2 4 7 2の1の一部、2 4 7 2の2の一部、2 4 7 3の一部、2 4 7 4の一部

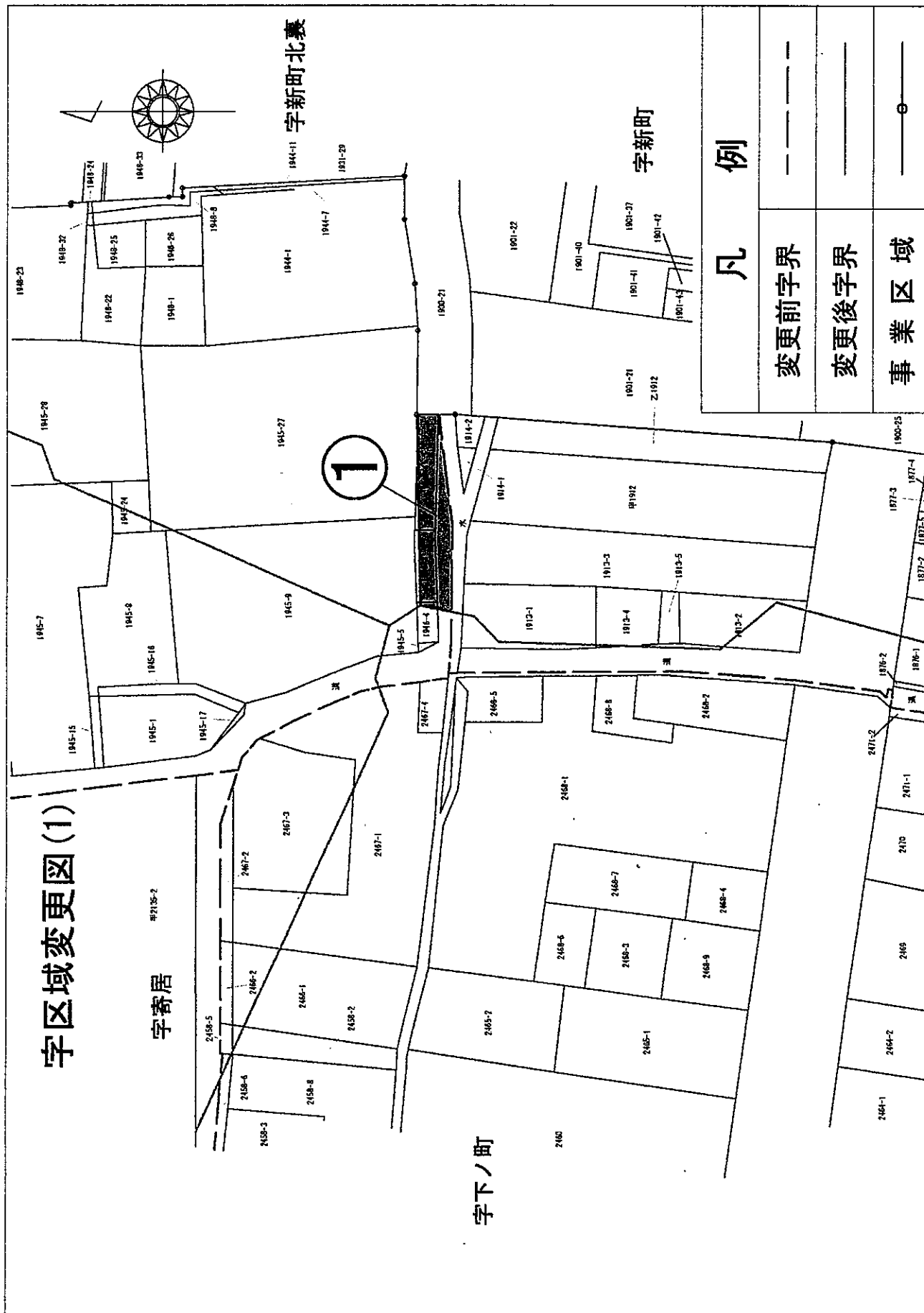
上記区域（同区域に隣接介在する道路、水路である市有地の一部を含む。）を渋川字南横町に変更する。



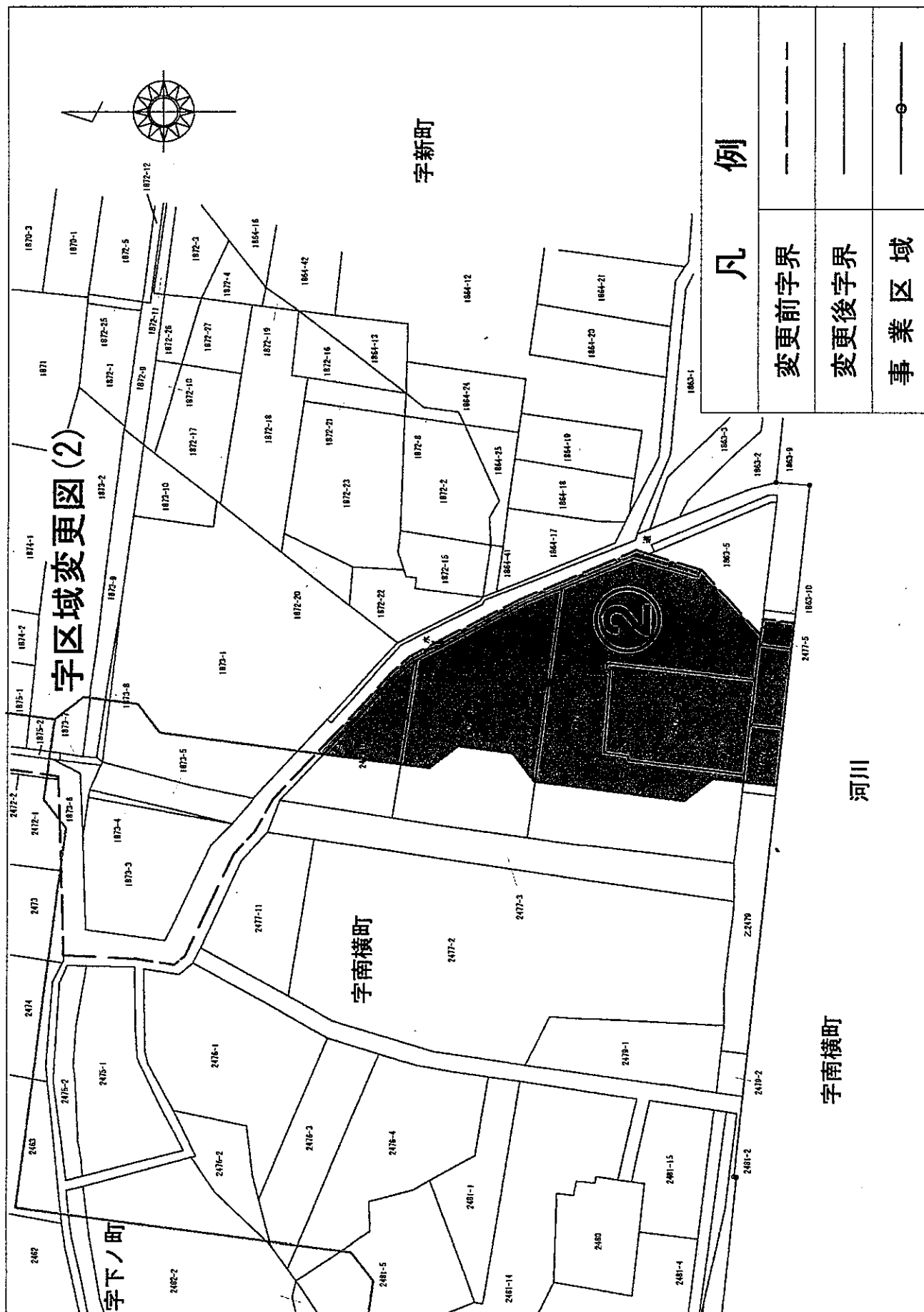
洪川都市計画事業四ツ角周辺土地区画整理事業  
 変更概要図  
 所在 洪川市

対照表		変更後
符号	変更前	
①	新町北裏	新町
②	南横町	新町北裏
③	寄居	寄居
④	新町北裏	
⑤	下ノ町	
⑥	北横町	
⑦	下ノ町	
⑧	南横町	
⑨	寄居	
⑩	中ノ町	
⑪	下ノ町	
⑫	新町	
⑬	新町北裏	
⑭	寄居	
⑮	中ノ町	
⑯	北横町	
⑰	南横町	
⑱	新町	
⑲	中ノ町	
⑳	下ノ町	









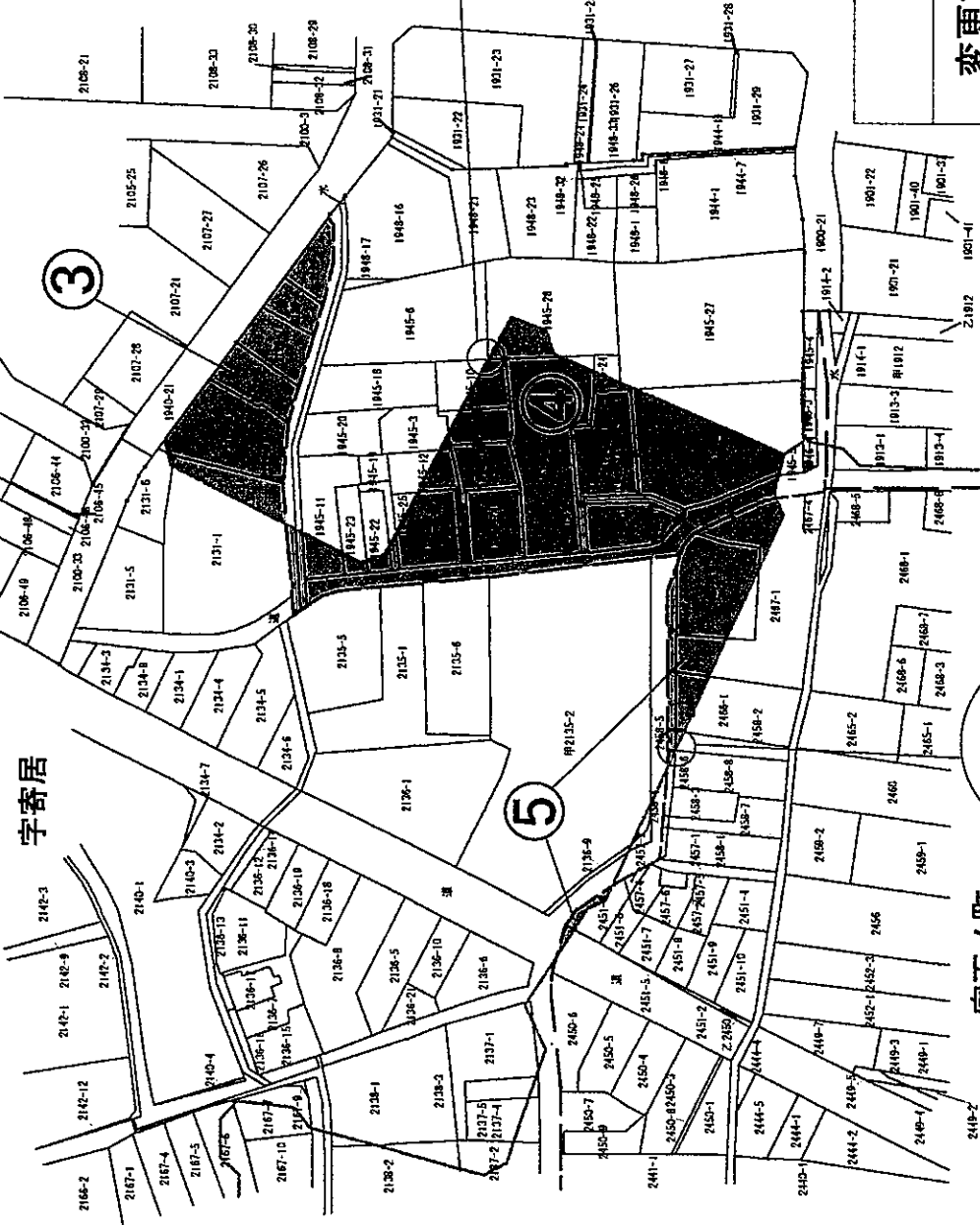
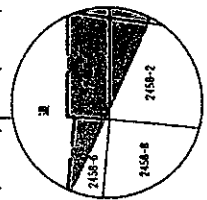
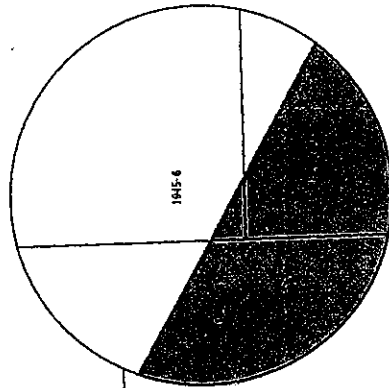
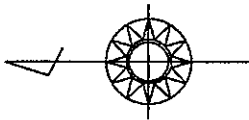
字区域変更図(3)

字寄居

字新町北裏

字新町

字下ノ町



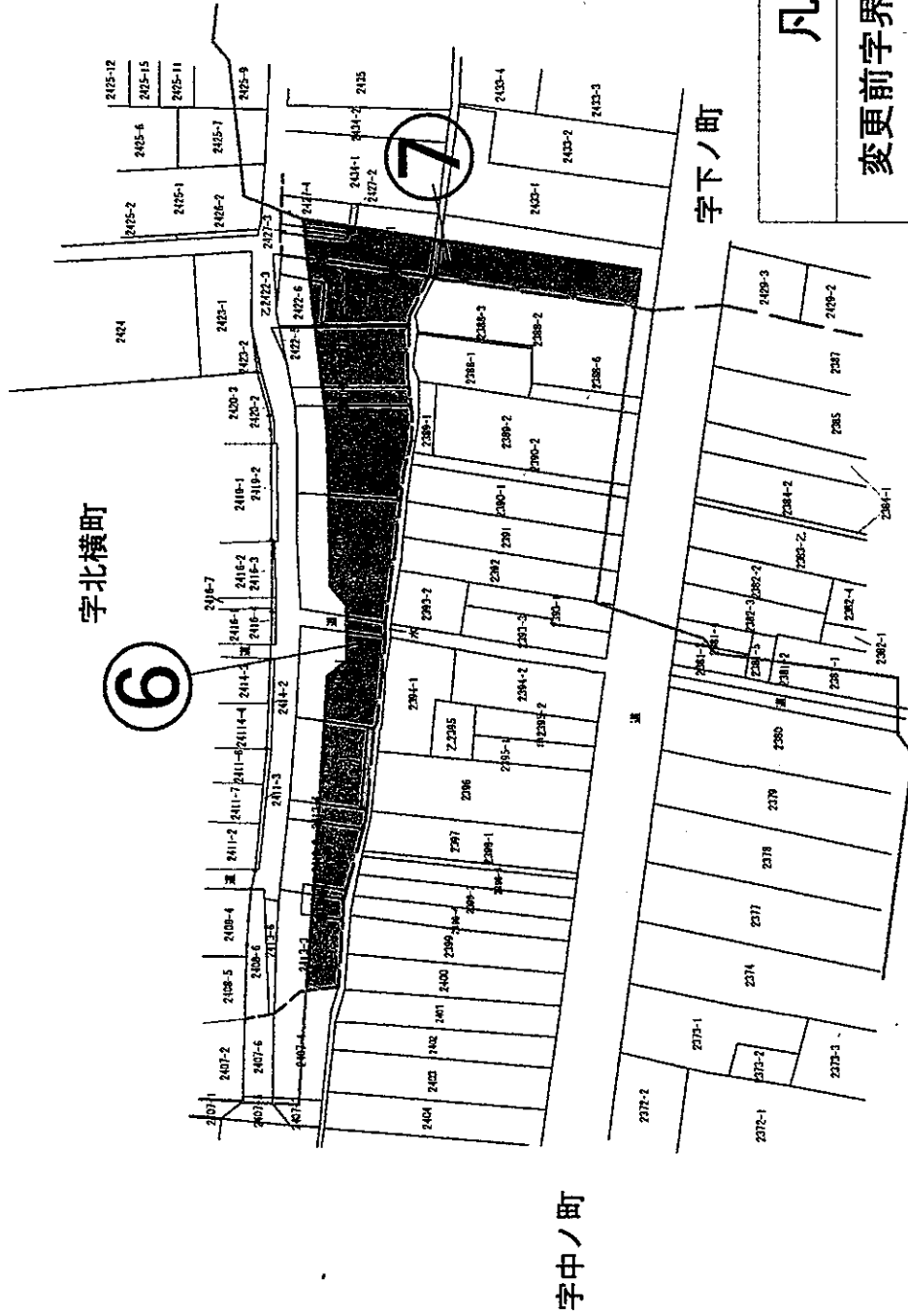
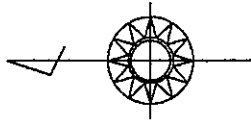
凡例

変更前境界

変更後境界

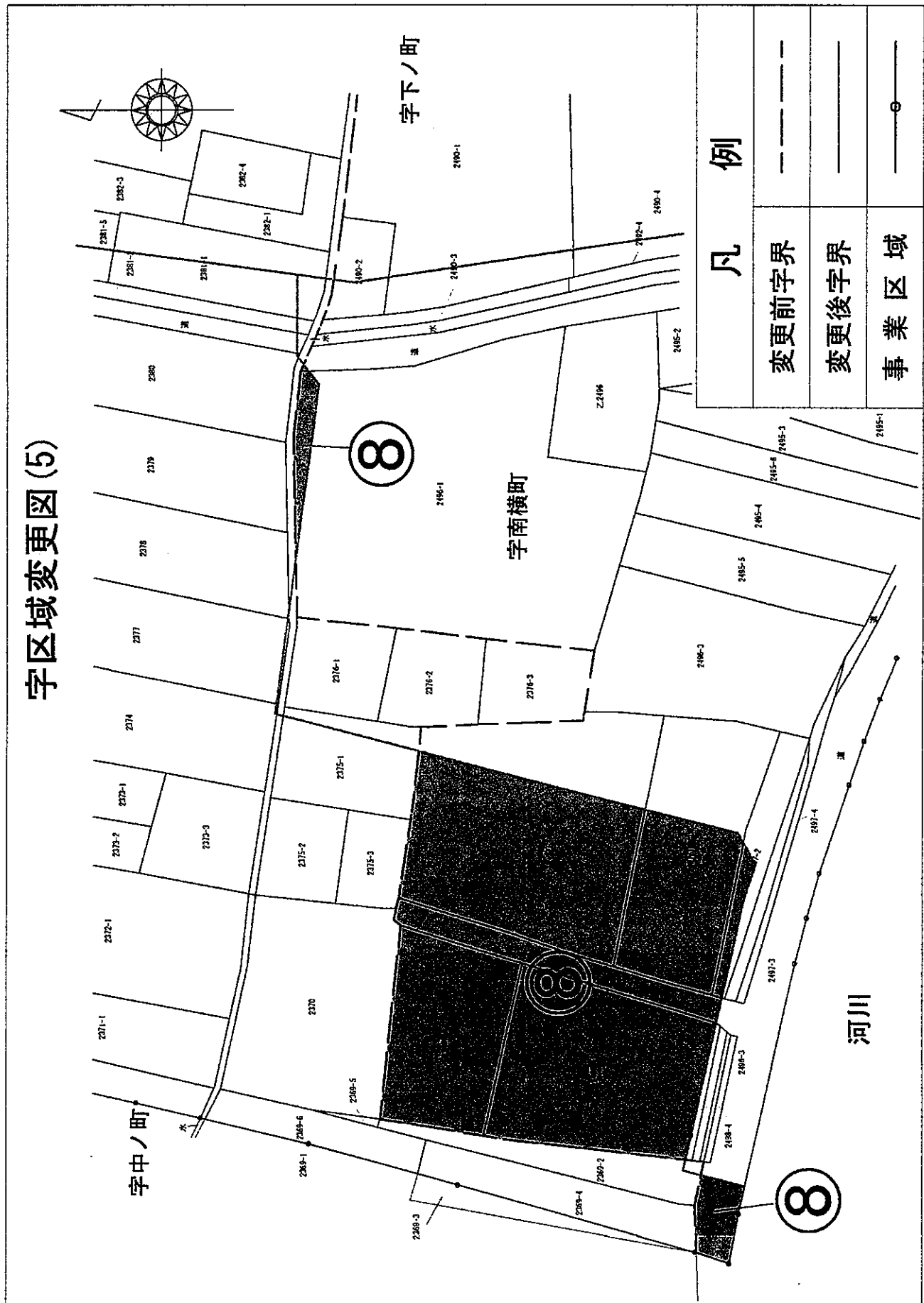
事業区域

字区域変更図(4)



凡 例	
変更前境界	-----
変更後境界	—————
事業区域	——○——

字区域変更図(5)



凡例

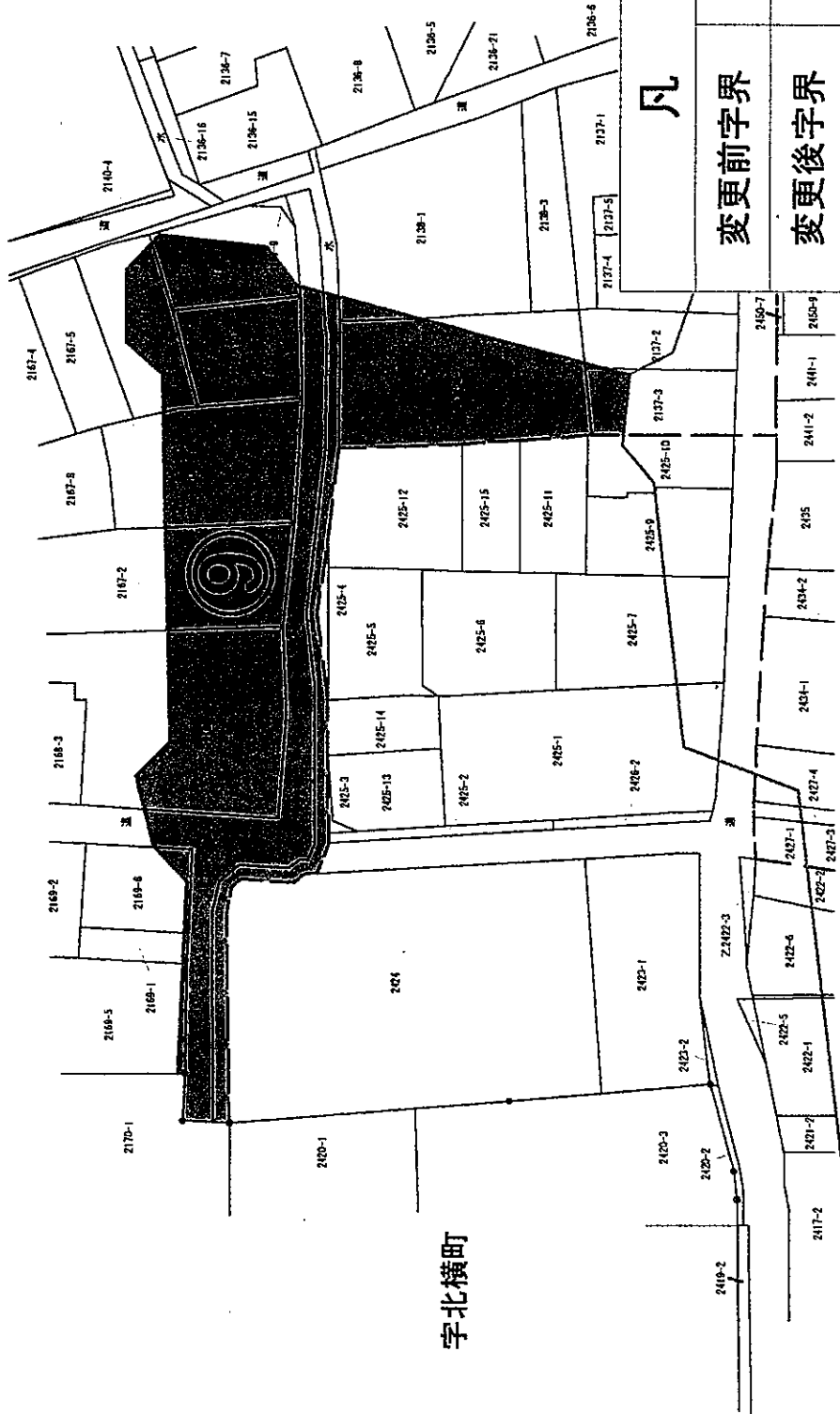
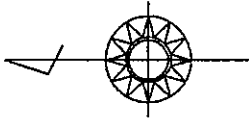
変更前境界	---
変更後境界	—
事業区域	—○—

字区域変更図(6)

字寄居

字北横町

字下ノ町



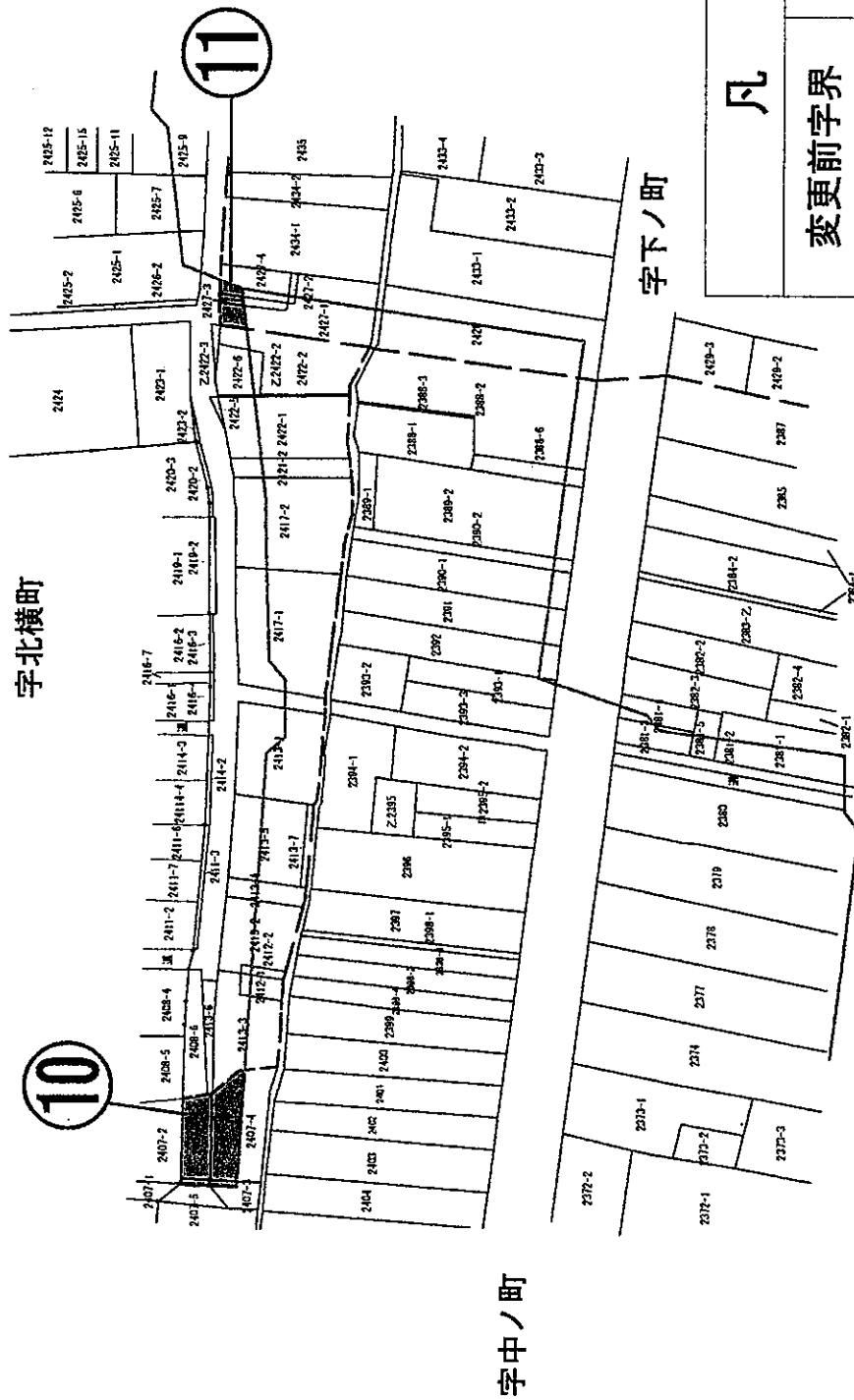
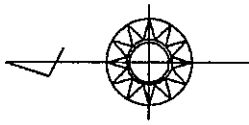
凡例

変更前境界

変更後境界

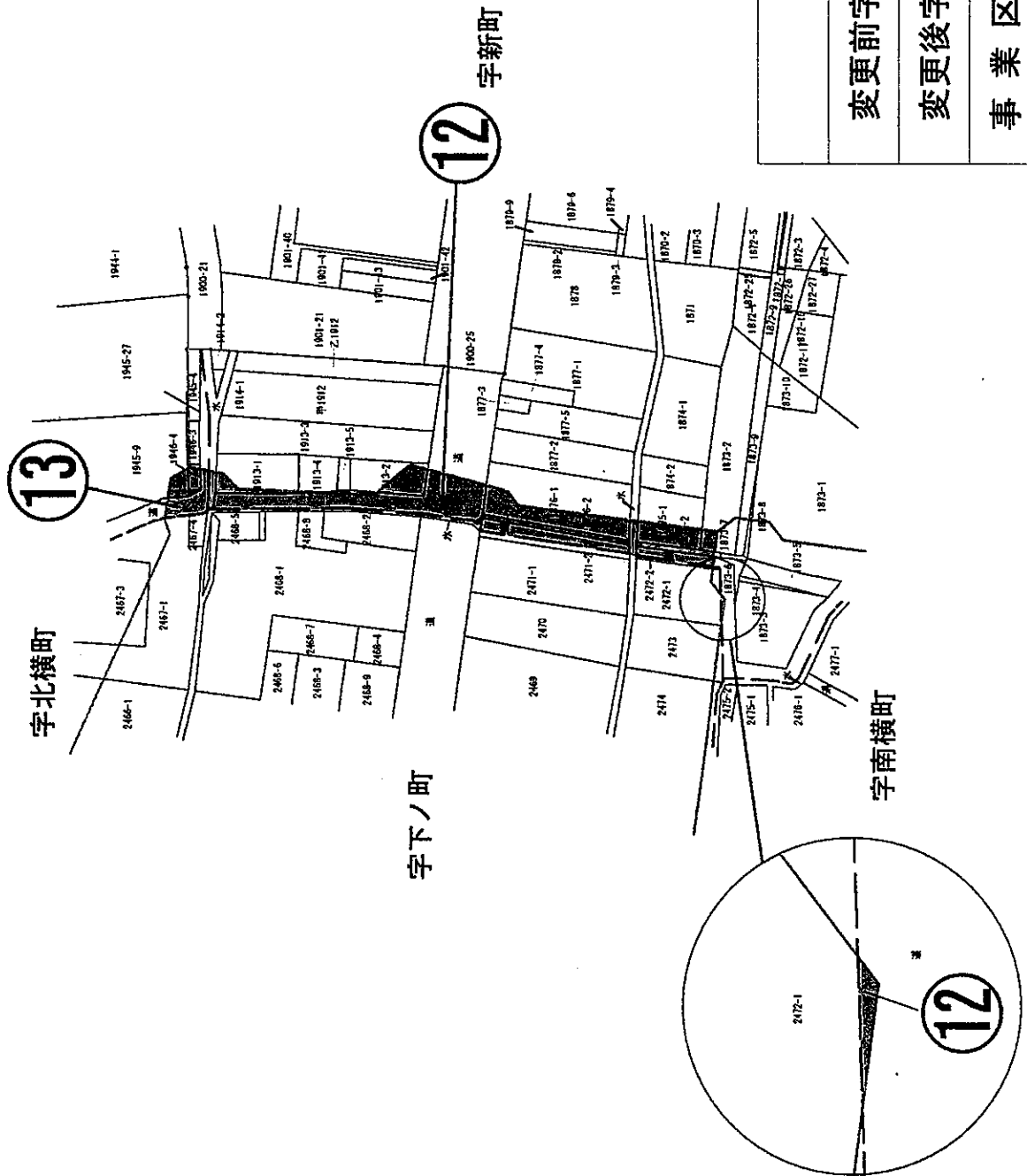
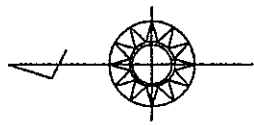
事業区域

字区域変更図(7)

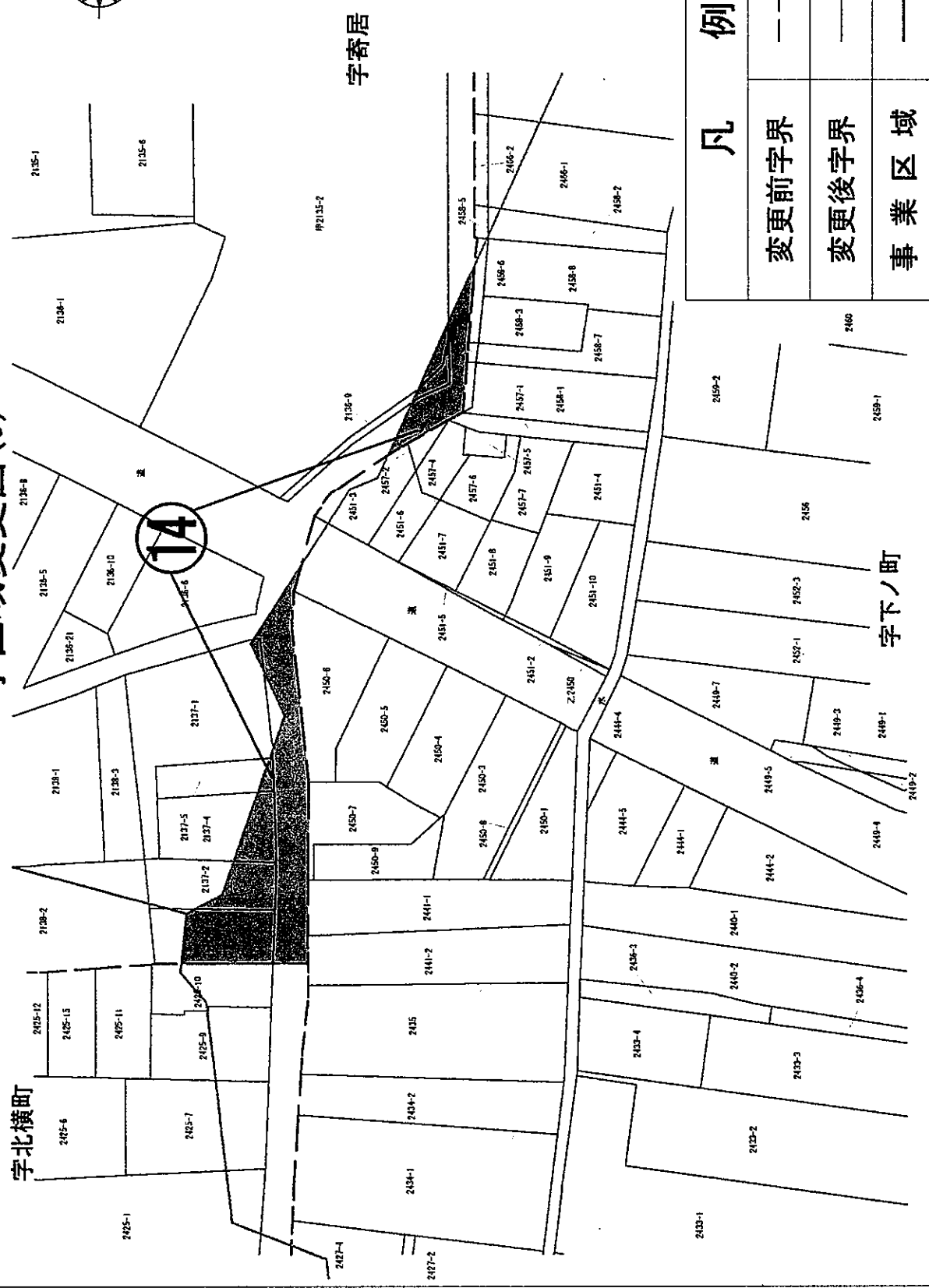
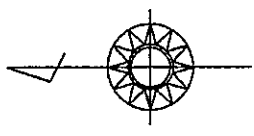


凡 例	
変更前境界	---
変更後境界	—
事業区域	—○—

字区域変更図(8)



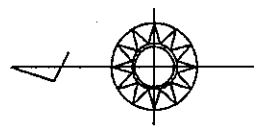
字区域変更図(9)



凡例	
変更前境界	---
変更後境界	—
事業区域	—○—

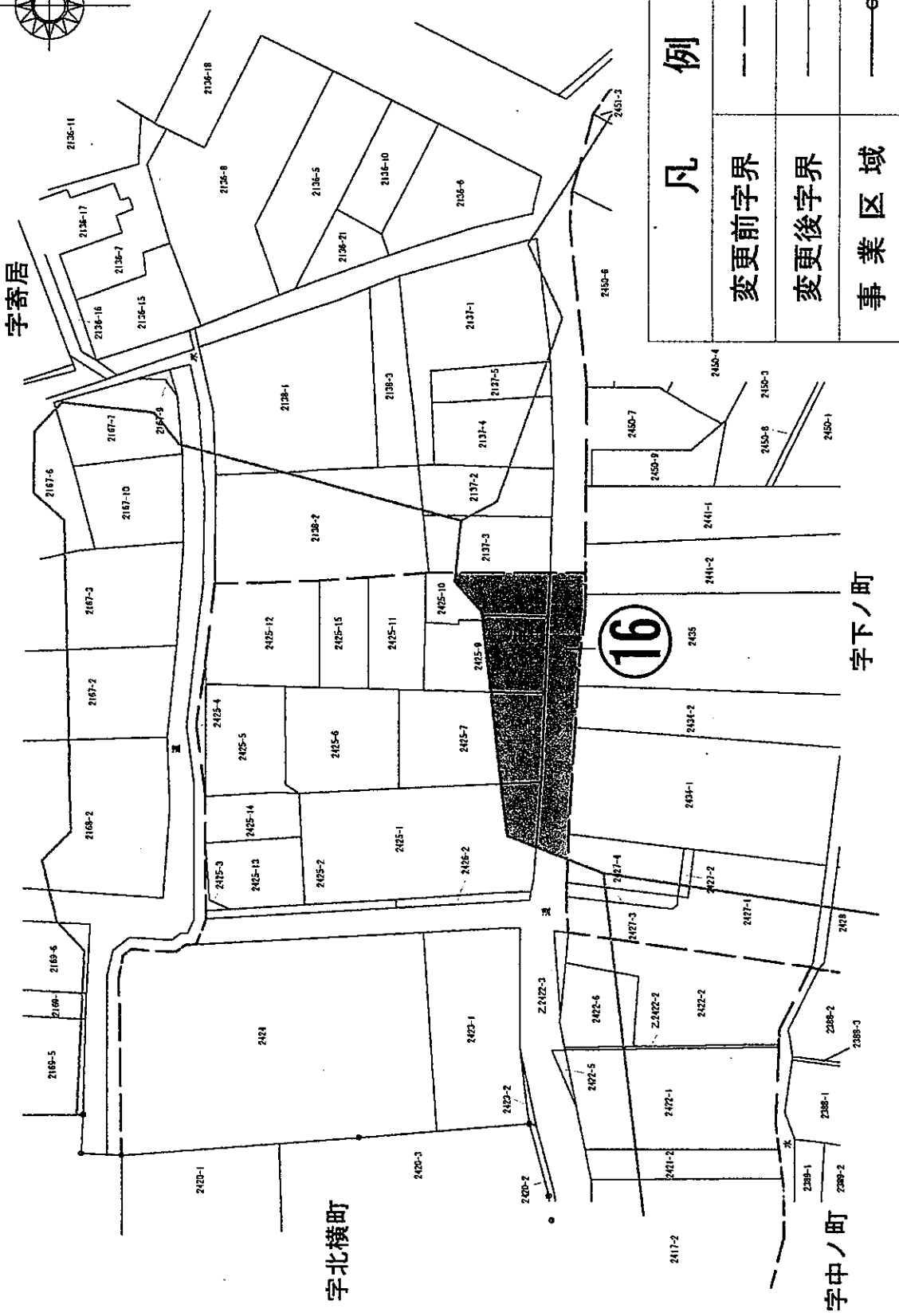
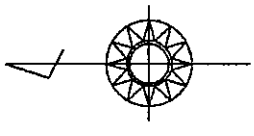


字区域変更図(10)

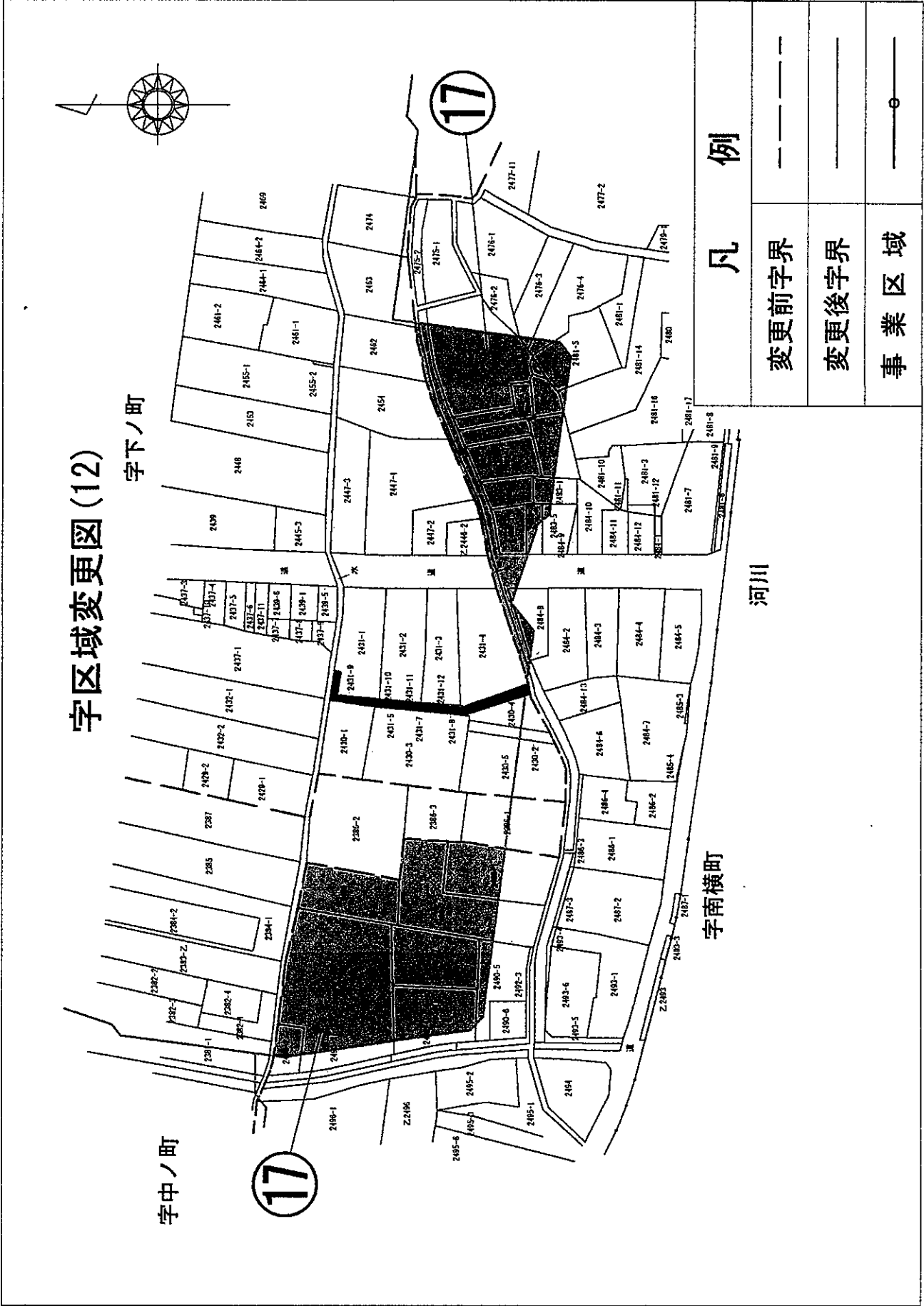


凡 例	
変更前境界	---
変更後境界	—
事業区域	○—

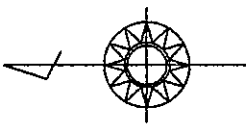
字区域変更図(11)



凡例	
変更前境界	---
変更後境界	—
事業区域	○



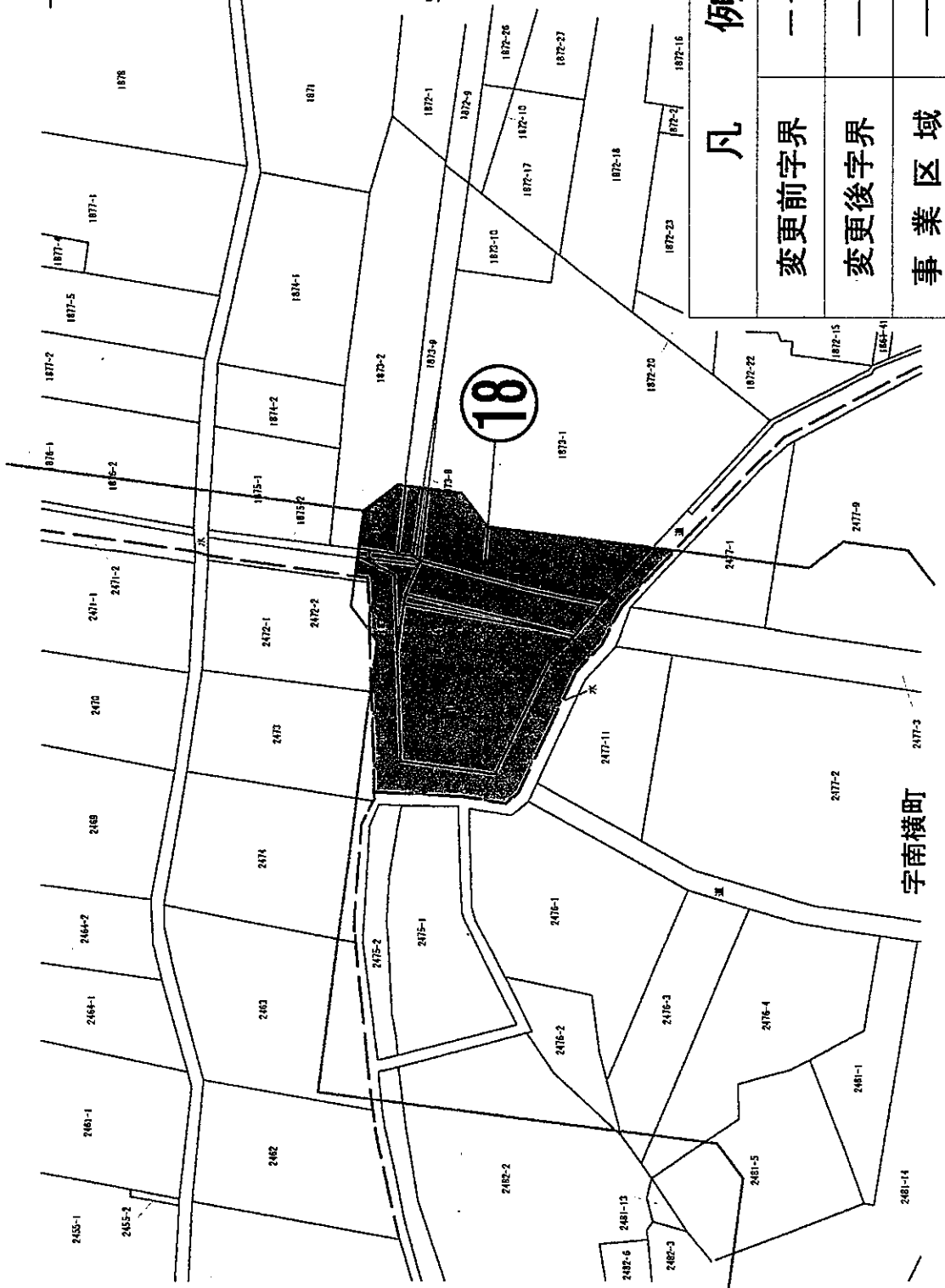
# 字区域変更図(13)



字下ノ町

字新町

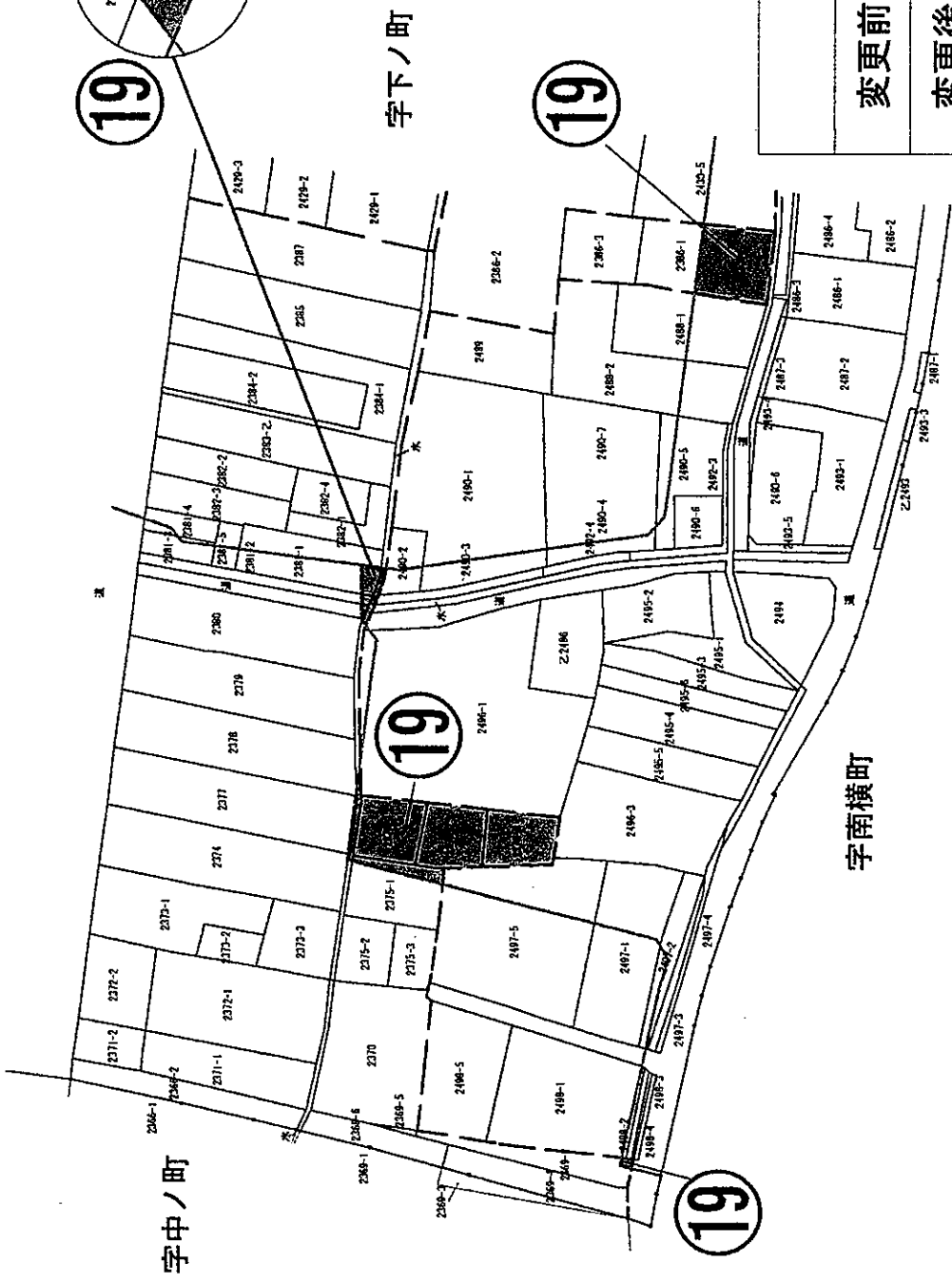
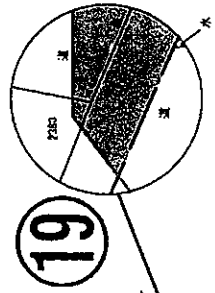
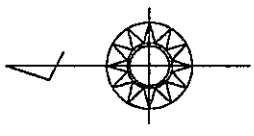
字南横町



## 凡例

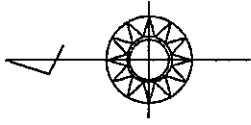
変更前境界	---
変更後境界	—
事業区域	—○—

字区域変更図(14)



凡 例	
変更前境界	---
変更後境界	—
事業区域	○—

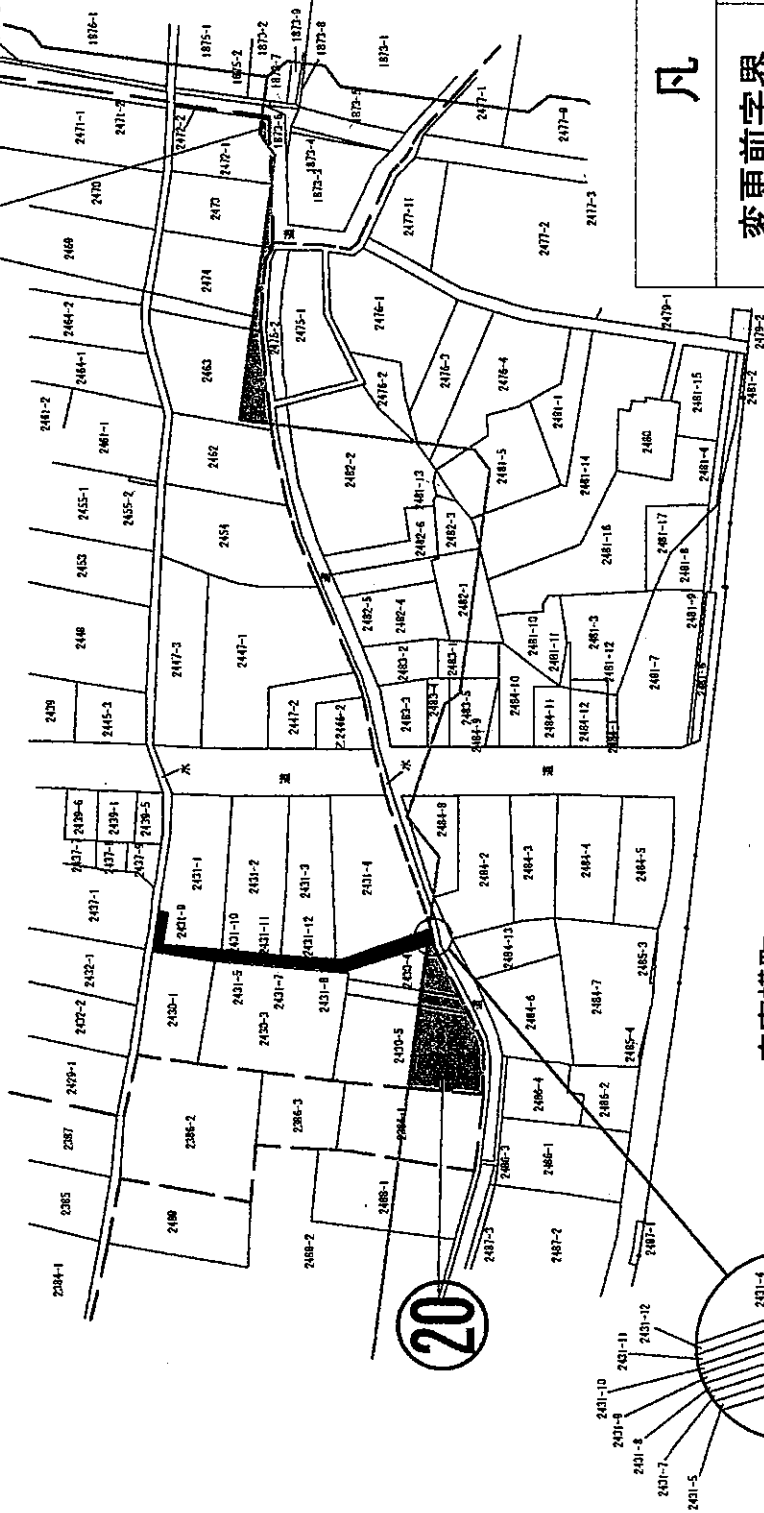
字区域変更図(15)



20

字下ノ町

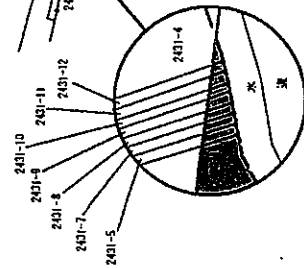
字新町



字南横町

河川

20



凡例

変更前境界

変更後境界

事業区域

