

議案第4号

市道の認定について

市道の路線を次のとおり認定したいから、道路法（昭和27年法律第180号）第8条第2項の規定により、議会の議決を求める。

令和5年2月27日提出

渋川市長 高木 勉

番号	路線名 (路線番号)	起 点 (番地先) 終 点 (番地先)	重 要 な 経 過 地
1	折原川島線 (1-133)	渋川字折原3784-1 川島字山崎1856-1	
2	1-1579号線 (1-1579)	八木原字沖田1416 八木原字沖田1422-1	
3	1-1229号線 (1-1229)	半田字築地前644-9 半田字築地前644-14	
4	1-1230号線 (1-1230)	半田字築地前644-6 半田字築地前644-6	
5	1-1231号線 (1-1231)	半田字前田1070-9 半田字前田1070-2	
6	1-2260号線 (1-2260)	有馬字前田1162 有馬字前田1163	

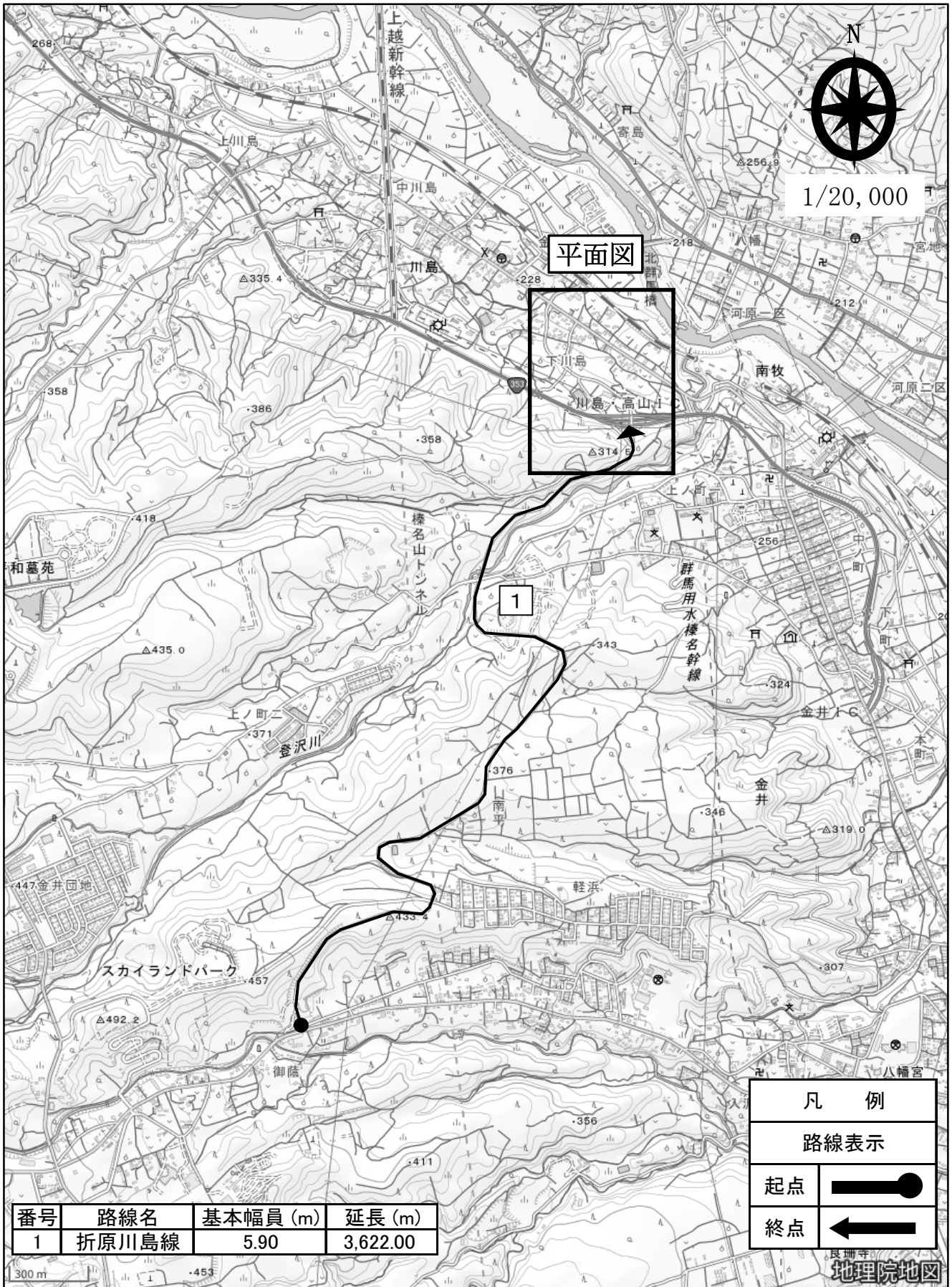
理 由

番号1は、市道の一部が県道の区域に指定されたことにより、市道位置を変更するため、認定しようとするものである。

番号2は、民地内市道の廃止申請により、市道位置を変更するため、認定しようとするものである。

番号3から6は、私道を寄附受納したため、認定しようとするものである。

位置図



1/20,000

平面図

1

凡例

路線表示

起点 

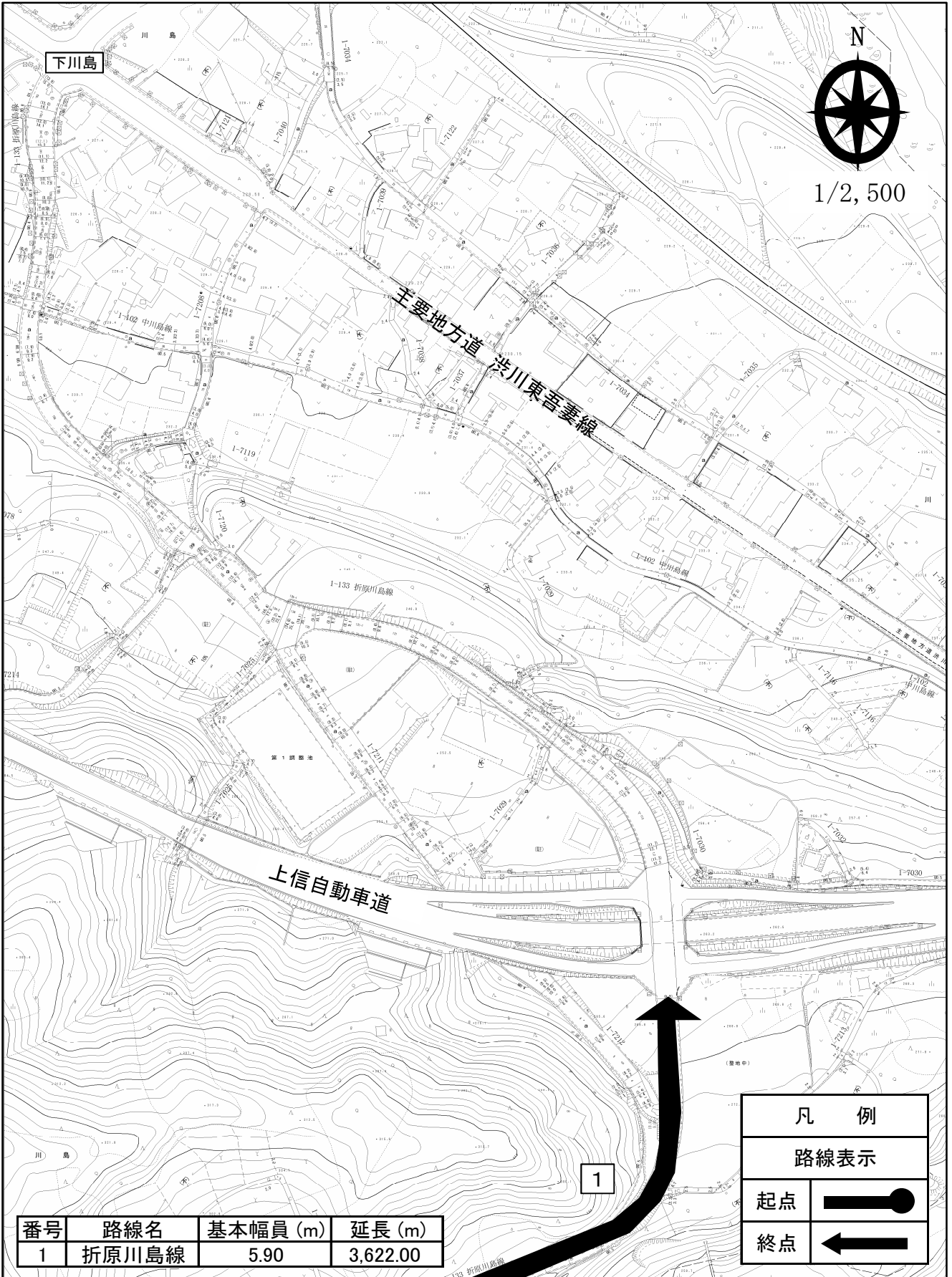
終点 

番号	路線名	基本幅員 (m)	延長 (m)
1	折原川島線	5.90	3,622.00

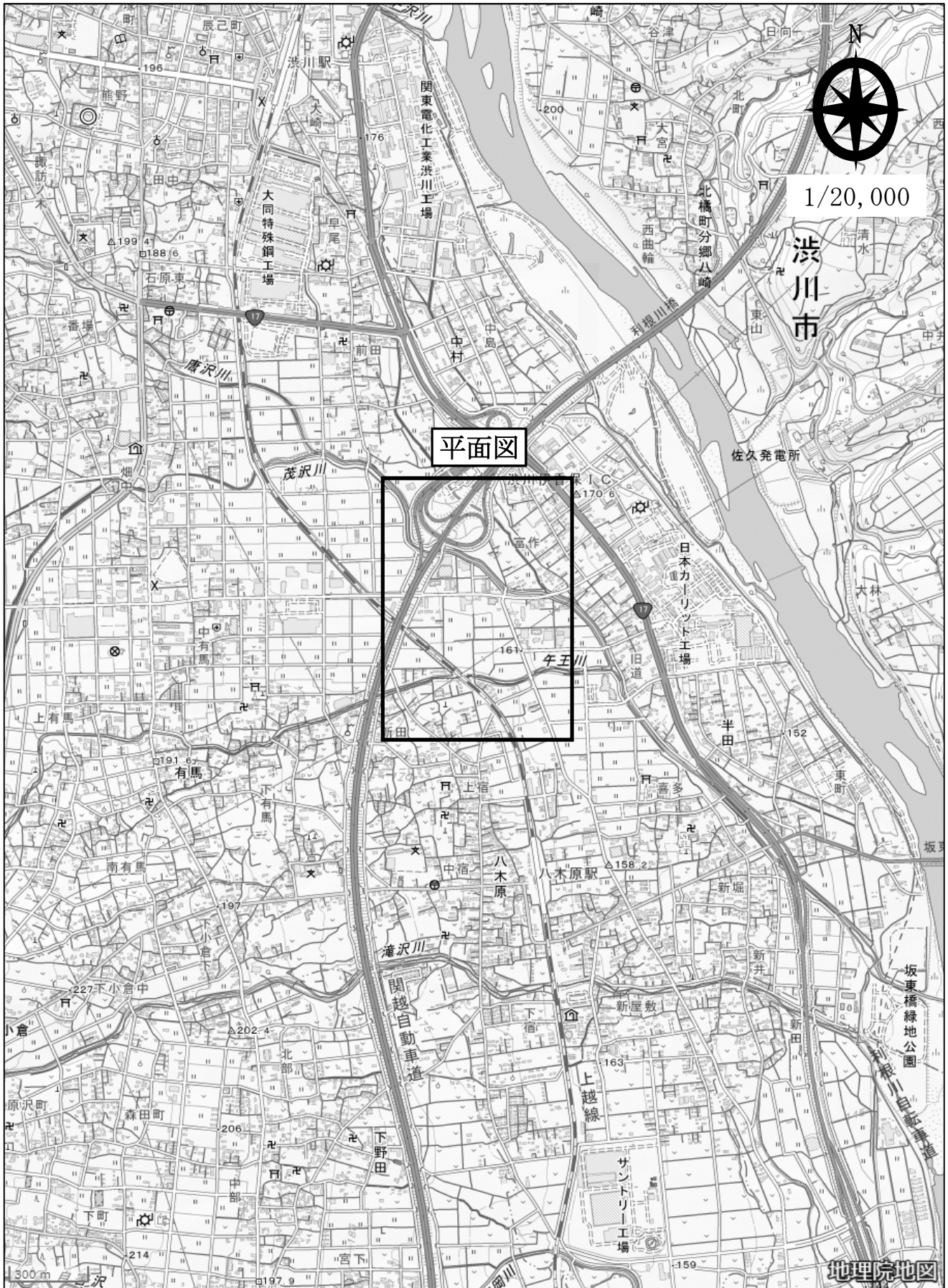
300 m

地理院地図

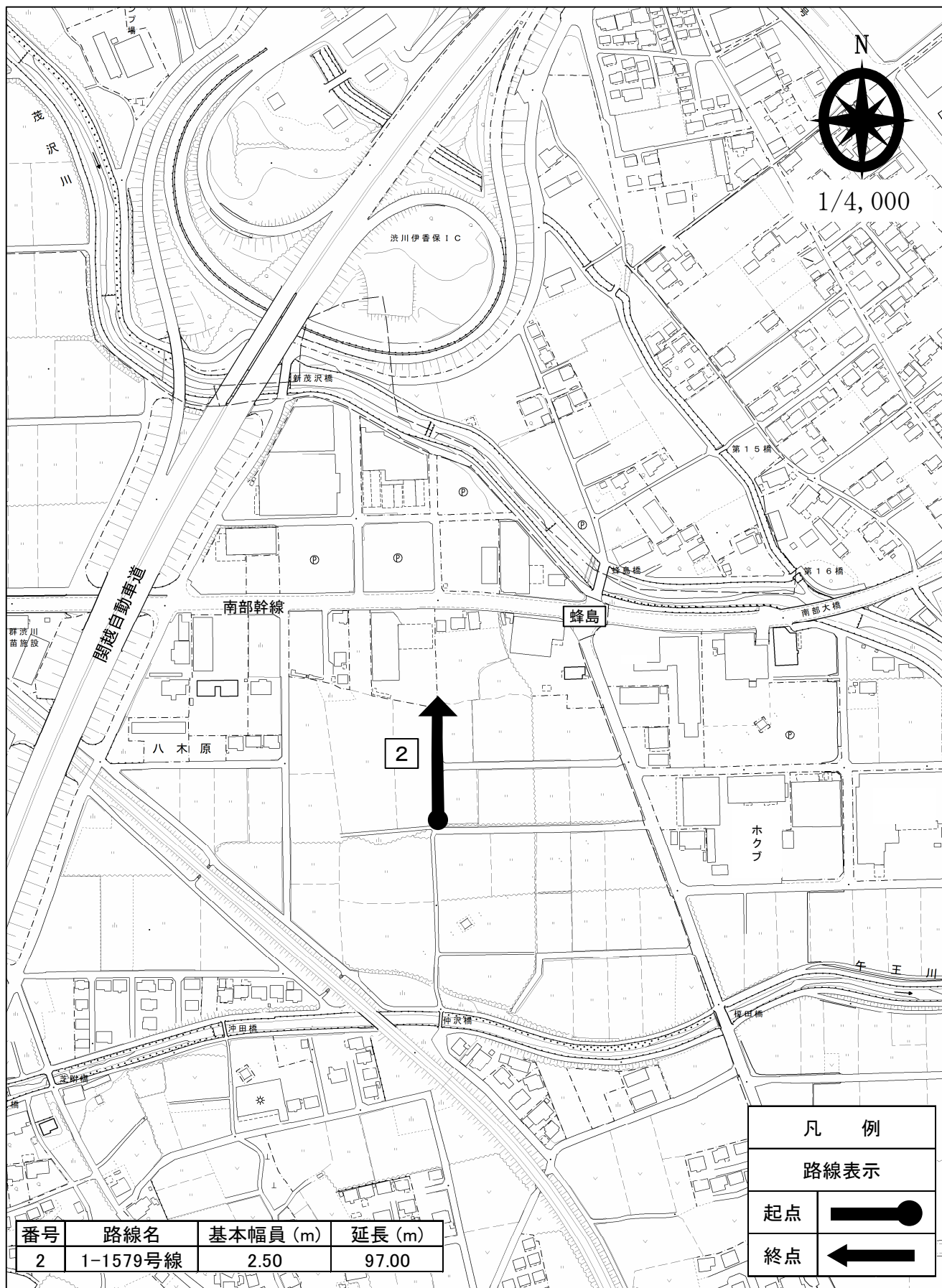
平面図



位置図



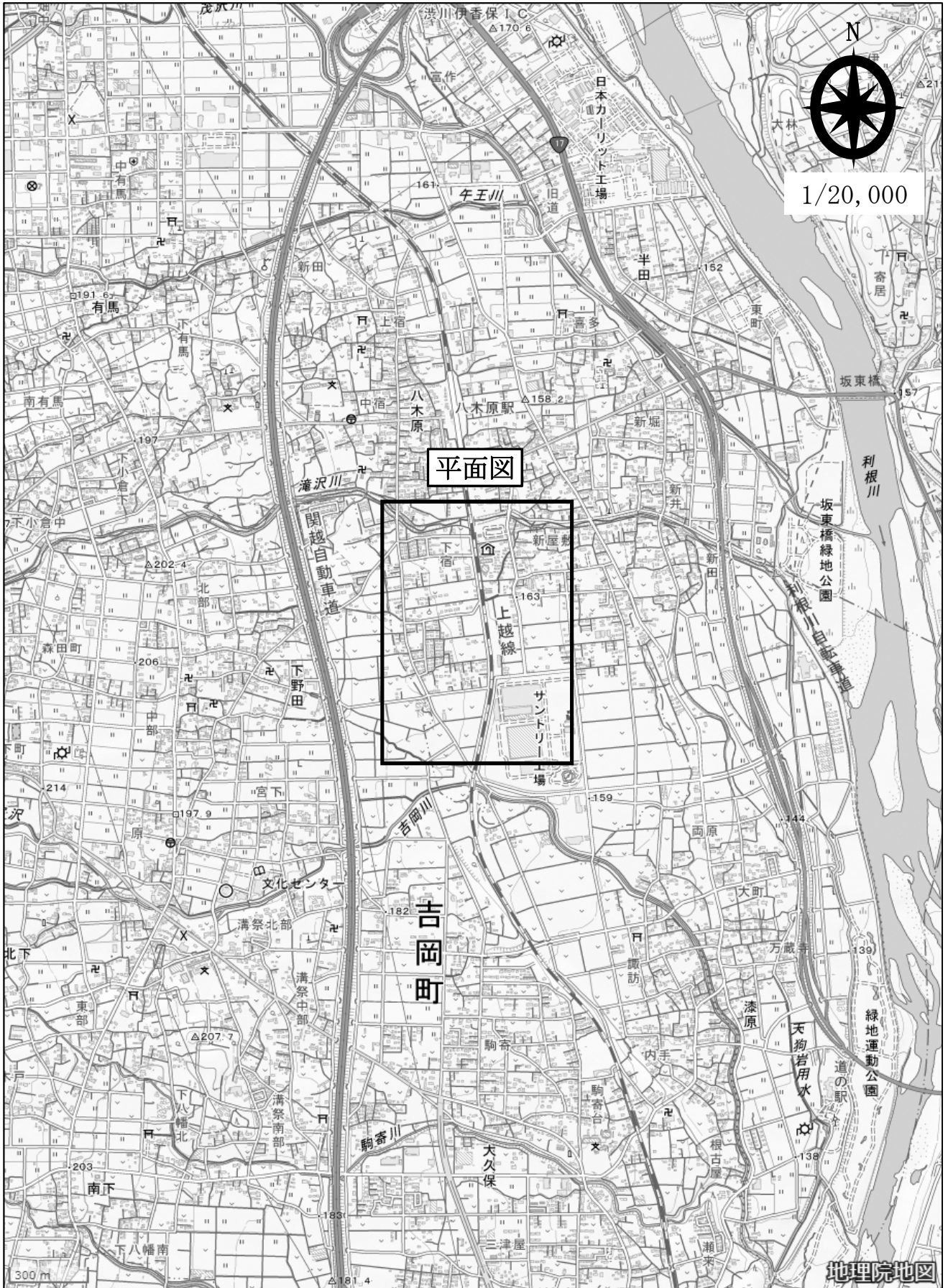
平面図



番号	路線名	基本幅員 (m)	延長 (m)
2	1-1579号線	2.50	97.00

凡 例	
路線表示	
起点	
終点	

位置図

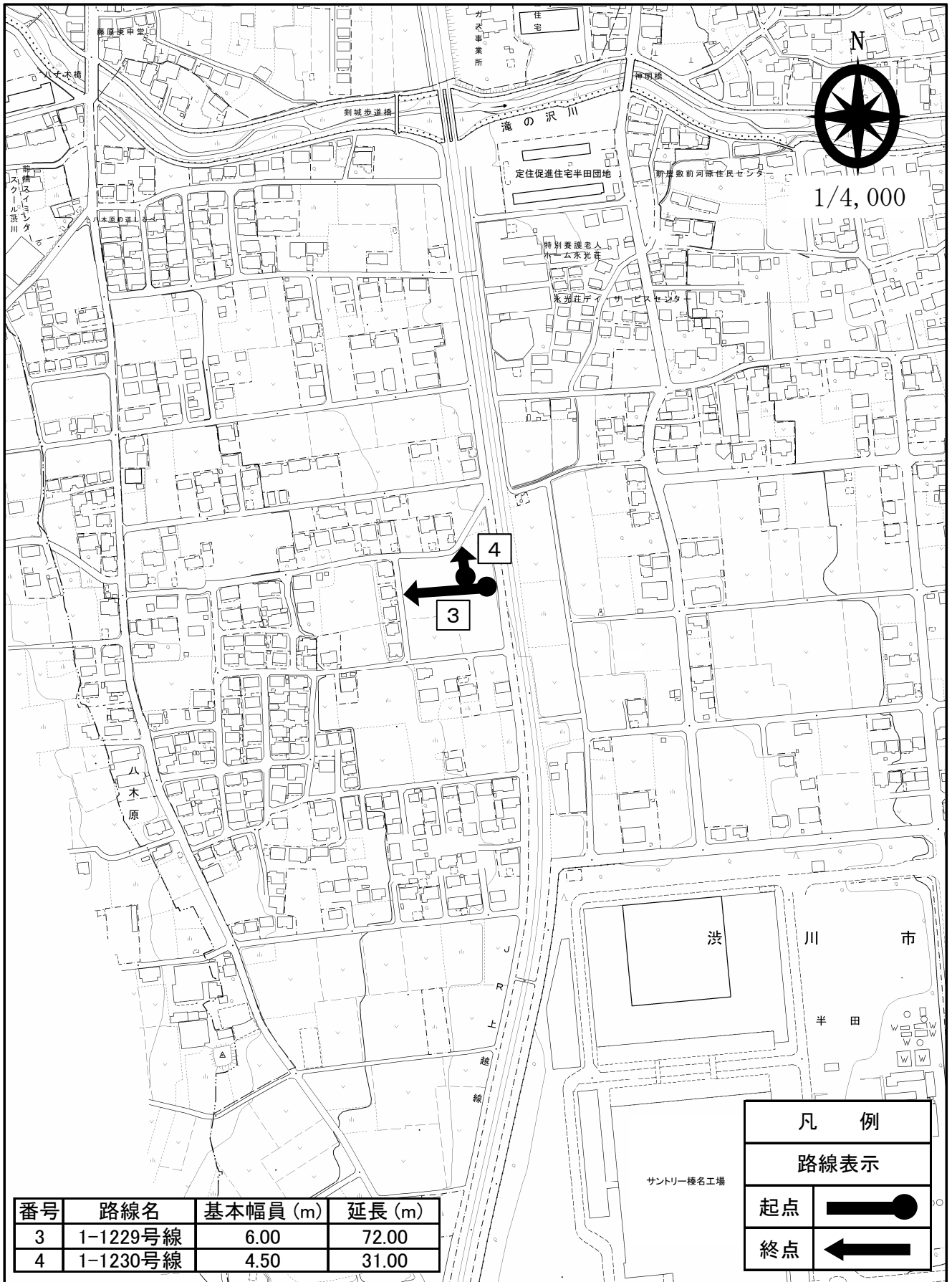


平面図

吉岡町

地理院地図

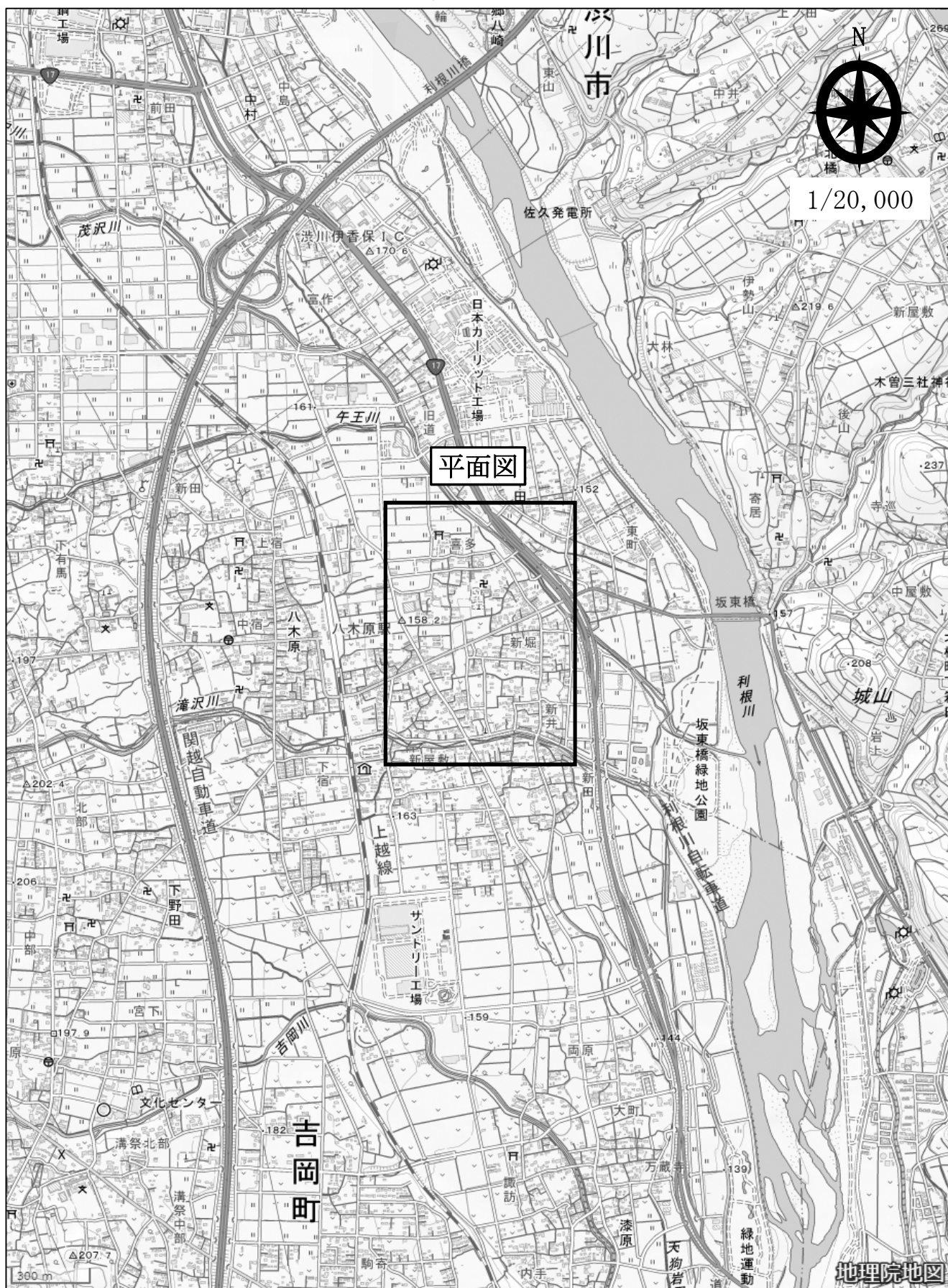
平面図



番号	路線名	基本幅員 (m)	延長 (m)
3	1-1229号線	6.00	72.00
4	1-1230号線	4.50	31.00

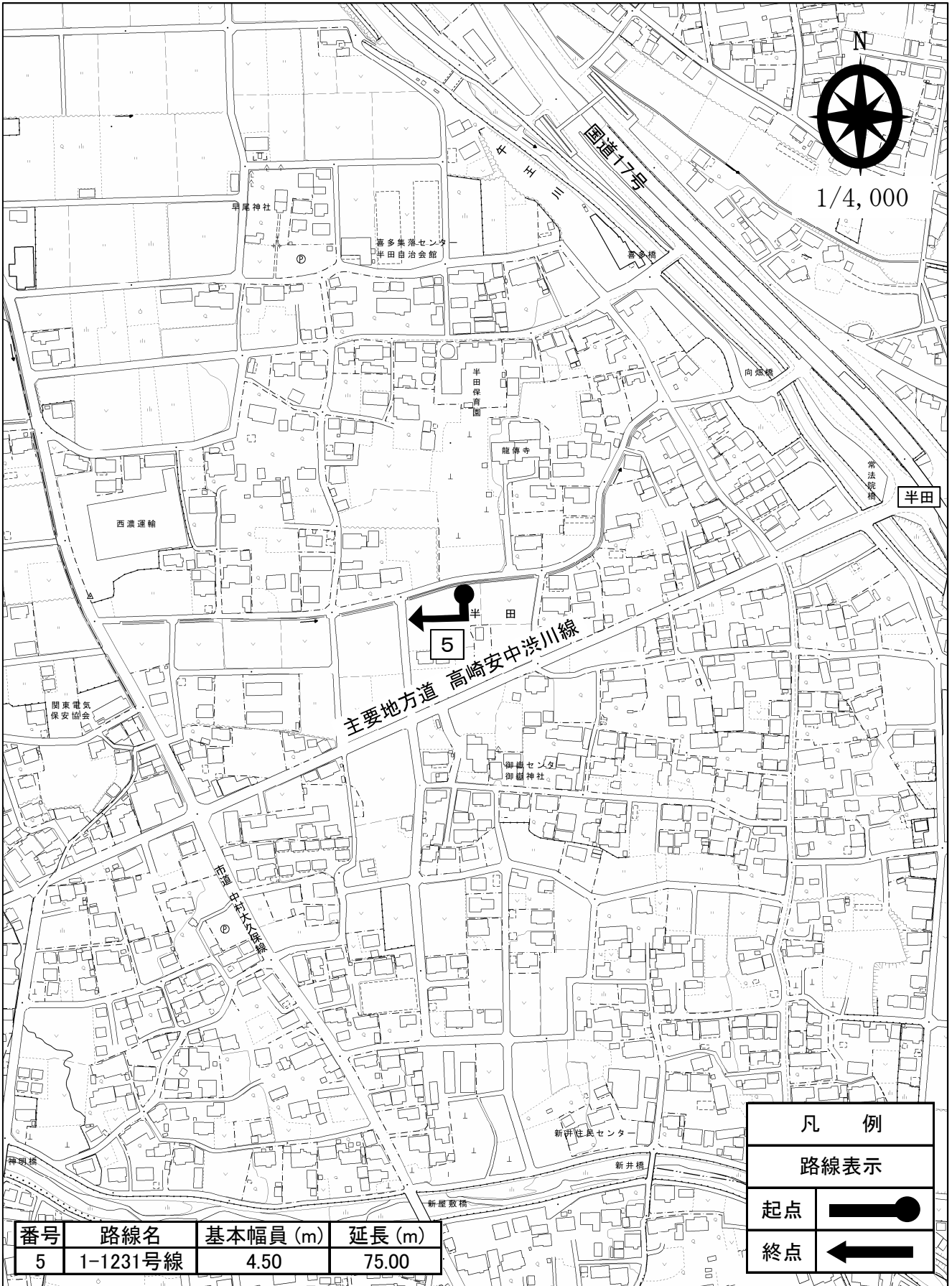
凡 例	
路線表示	
起点	
終点	

位置図



平面図

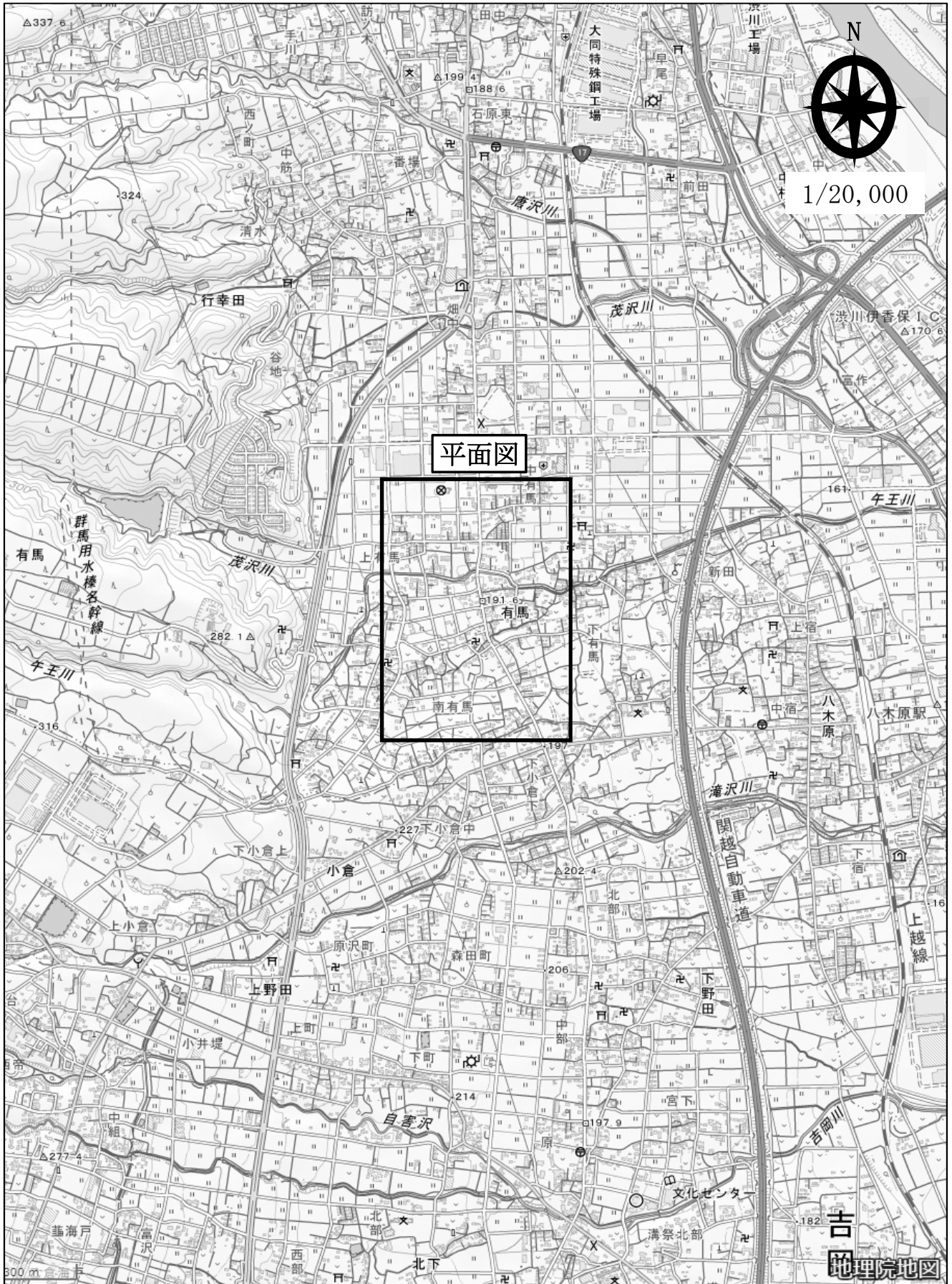
平面図



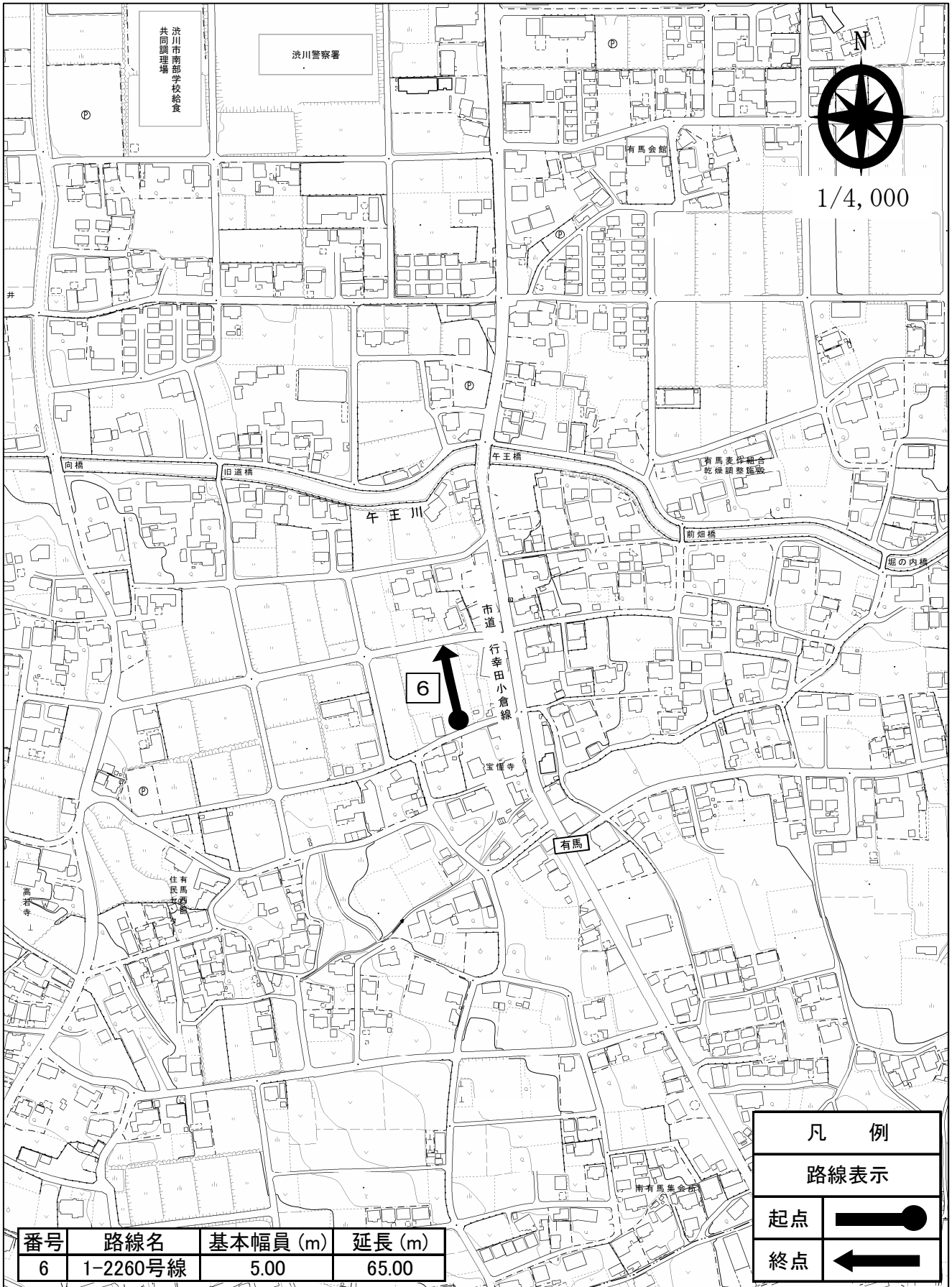
番号	路線名	基本幅員 (m)	延長 (m)
5	1-1231号線	4.50	75.00

凡 例	
路線表示	
起点	
終点	

位置図



平面図



N
1/4,000

6

凡 例	
路線表示	
起点	
終点	

番号	路線名	基本幅員 (m)	延長 (m)
6	1-2260号線	5.00	65.00