令和４年４月現在

ぐんまバスルートマップ

GUNMA PREFECTURE BUS ROUTE MAP

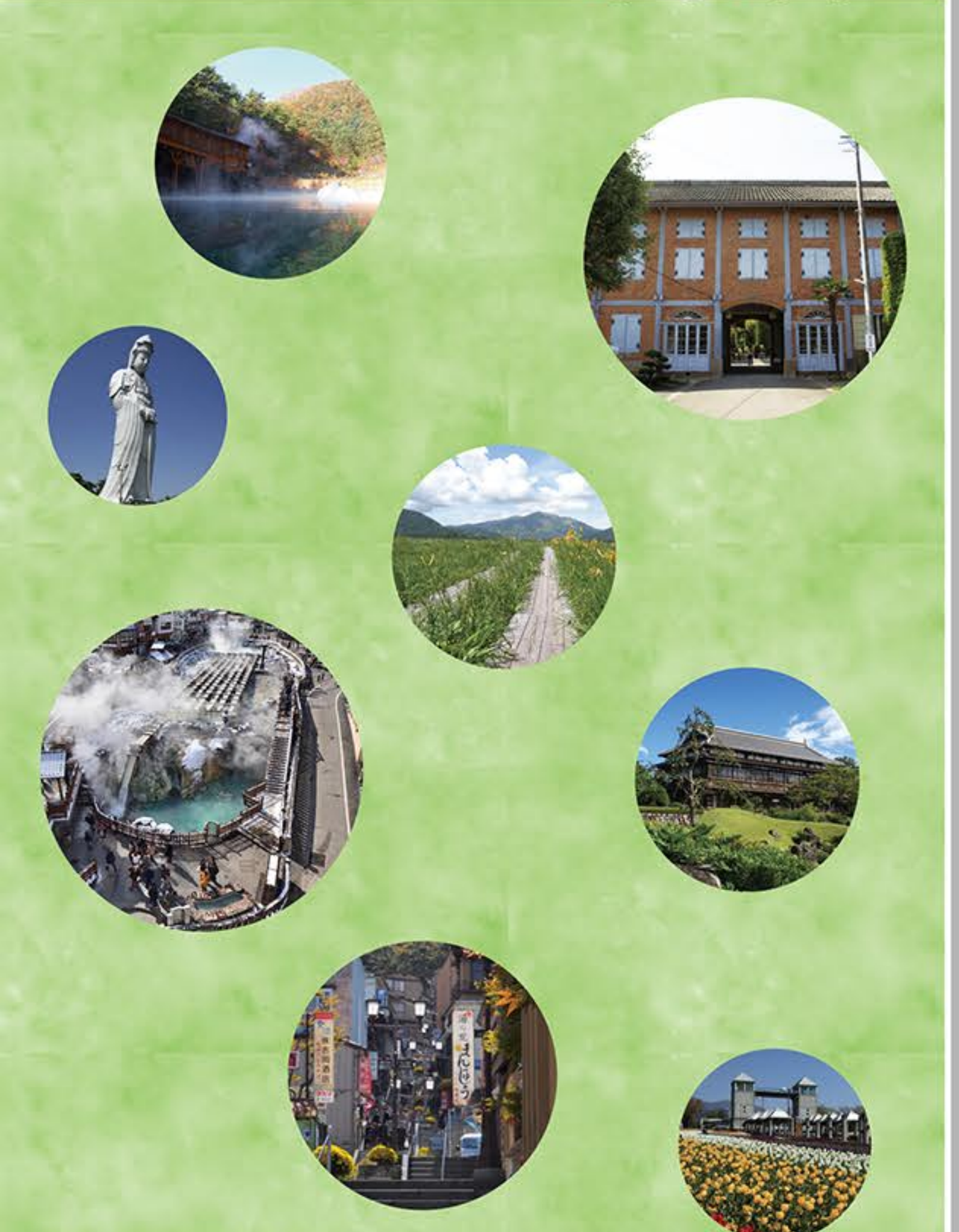

『ググッとぐんま写真館』から転載

バス会社問合せ先一覧

会社名	取扱いバス	住所	連絡先
群馬中央バス株式会社	路線バス 貸切バス	群馬県前橋市小屋原町384-1	027-267-1331
ジェイアールバス関東株式会社	路線バス 高速バス 貸切バス	群馬県吾妻郡長野原町大字長野原44-1	長野原支店：0279-82-2028
関越交通株式会社	路線バス 高速バス 貸切バス	群馬県渋川市中村字中島608番地1	前橋営業所：027-210-5566 渋川営業所：0279-24-5115
日本中央バス株式会社	路線バス 高速バス 貸切バス	群馬県前橋市下佐鳥町455番地	027-287-4422
株式会社群馬バス	路線バス 高速バス 貸切バス	群馬県高崎市緑町3-2-3	027-371-8588
永井運輸株式会社	路線バス 貸切バス	群馬県前橋市南町三丁目21番地の8	027-265-5088
株式会社上信観光バス	路線バス 貸切バス	群馬県高崎市芝塚町2030-3	高崎営業所：027-388-9250
日本中央交通株式会社	路線バス 貸切バス	群馬県高崎市島野町1332番地	027-353-8866
西武観光バス株式会社	路線バス 貸切バス	長野県北佐久郡軽井沢町長倉2146	軽井沢営業所：0267-45-5045
草軽交通株式会社	路線バス 貸切バス	長野県北佐久郡軽井沢町軽井沢東16-1	軽井沢バス営業所：0267-42-2441

マップナビゲーション（このバス路線図の見方）

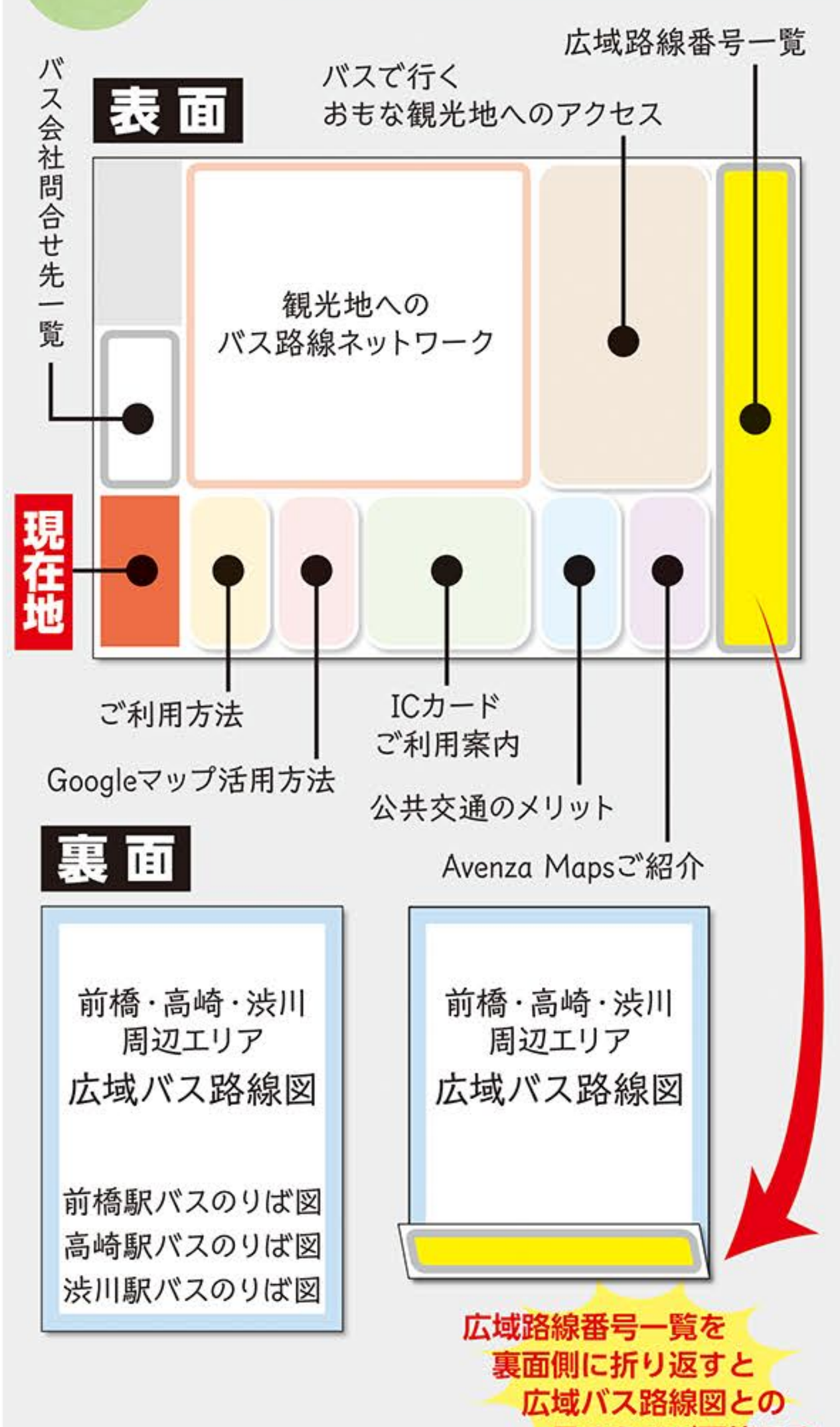

広域路線番号一覧を裏面側に折り返すと広域バス路線図との見くらべが可能です。

群馬県全域 観光地へのバス路線ネットワーク

県内のおもな温泉・観光地への路線を抜粋して掲載しています。

高速バス 観光地方面

- Ⓐ 草津・軽井沢～渋谷線（草津温泉、軽井沢～渋谷、二子玉川、たまプラーザ）【上田バス・東急トランセ・京王バス・西武バス】
- Ⓑ ブルーライナー草津温泉号（草津温泉、高崎～川越、大宮）【広栄交通バス】
- Ⓒ 上州ゆめぐり号（草津温泉、伊香保温泉～バスタ新宿、東京）【ジェイアールバス関東】
- Ⓓ 四万温泉号（四万温泉、渋川～東京）【関越交通】
- Ⓔ 伊香保四万温泉号（四万温泉、伊香保温泉、渋川～八王子／川越、東京）【関越交通】
- Ⓕ 群馬・横浜ニュースター号（伊香保温泉、高崎～六本木ヒルズ、横浜YCAT）【群馬バス】
- Ⓖ みなかみ温泉号（水上、上毛高原駅～川越、バスタ新宿）【関越交通】
- Ⓗ 片品スノーエクスプレス号（道の駅尾瀬かたしな～バスタ新宿）【関越交通】
- Ⓙ 尾瀬号（尾瀬、鎌田～川越、バスタ新宿）【関越交通】

路線バス 観光地方面

1. 軽井沢駅～鬼押出し園～万座・鹿沢口駅～万座【西武観光バス】
2. 軽井沢駅～北軽井沢～草津温泉【草軽交通】
3. 長野原草津口駅～草津温泉【ジェイアールバス関東】
4. 草津温泉～白根火山（※当面の間全便運休）【ジェイアールバス関東・草軽交通・西武観光バス】
5. 中之条駅～沢渡【関越交通】
6. 中之条駅～四万温泉【関越交通】
7. 新町駅～上野村ふれあい館～しおじの湯【奥多野線】【日本中央バス】
8. 高崎駅～榛名湖【2 高崎榛名湖線】【群馬バス】
9. 高崎駅～水沢～伊香保温泉【24 高崎伊香保線】【群馬バス】
10. 伊香保温泉～榛名湖【19 伊香保榛名湖線】【群馬バス】
11. 渋川駅～伊香保温泉【20 渋川伊香保温泉線】【関越交通】
12. 渋川駅～水沢～伊香保温泉【21 渋川伊香保線】【群馬バス】
13. 前橋駅～赤城山【48 前橋赤城山線】【関越交通】
14. 沼田駅～猿ヶ京【関越交通】
15. 上毛高原駅～水上駅～谷川岳ロープウェイ【関越交通】
16. 水上駅～宝川入口～湯の小屋【関越交通】
17. 沼田駅～たんばら（季節運行）【関越交通】
18. 上毛高原駅～沼田駅～老神温泉～尾瀬【関越交通】
19. 鎌田～日光白根山ロープウェイ～湯元温泉（季節運行）【関越交通】

※【青文字】の系統番号・路線名は裏面地図に掲載しています

（東京・名古屋・大阪方面）前橋・高崎・渋川エリアへのおもなアクセス

- シルクライナー（前橋、高崎、藤岡、富岡、伊勢崎、桐生、太田、館林～名古屋、京都、奈良、大阪）【日本中央バス】
- JAMJAMライナー（高崎・川越・東京～大阪USJ）【ジャムジャムエクスプレス】
- 前橋・高崎～東京線（前橋、高崎、藤岡～川越、練馬区役所、池袋、バスタ新宿、秋葉原、東京駅）【日本中央バス】
- 新宿駅～本庄・伊勢崎線（伊勢崎～練馬区役所、バスタ新宿）【ジェイアールバス関東】

令和４年４月現在の情報を掲載しています。
各路線の詳細は各バス会社へお問合せください。

前橋・高崎・渋川エリア バスで行く おもな観光地へのアクセス

裏面の広域バス路線図に掲載されている施設へのおもなアクセスを紹介しています。

施設名称	のりば（裏面にのりば図があります）前橋駅（北口）	高崎駅（西口）	高崎駅（東口）	渋川駅	その他	施設への路線（広域路線番号）	最寄バス停名	最寄バス停からのアクセス	裏面INDEX
パワースポット									
白衣大観音		❽				ぐ14	白衣観音前	徒歩すぐ	D-13
洞窟観音・山徳記念館・徳明園		❽				ぐ14	洞窟観音入口	徒歩すぐ	D-14
少林山達磨寺		❹				ぐ01	少林山入口	徒歩30分	C-12
水澤観世音		❷		❹		【高崎駅】24 【渋川駅】21	水沢観音	徒歩すぐ	B-3
玉村八幡宮		❶			新町駅	【高崎駅】17 【新町駅】30B	【高崎駅】四丁目角 【新町駅】玉村四丁目	徒歩すぐ	K-14
遊園地・テーマパーク									
るなぱあく	❺					18A 18B 18C 18E 18F 18G	るなぱあく・臨江閣前	徒歩すぐ	H-8
伊香保グリーン牧場				❸		20	グリーン牧場前	徒歩すぐ	B-2
渋川スカイランドパーク				❸		4	渋川スカイランドパーク	徒歩すぐ	C-1
美術館・博物館・資料館									
アーツ前橋	❶					※1）前橋駅（北口）❶のりばを出発するすべての路線	本町	徒歩すぐ	J-8
萩原朔太郎記念 水と緑と詩のまち前橋文学館	❻					50A 50B 50C 50E 50F 51A 51B 51C 53A 53B 53C 53E 53F 53G 54	城東町二丁目	徒歩すぐ	J-8
広瀬川美術館	❷					※2）前橋駅（北口）❷のりばを出発するすべての路線	千代田町三丁目	徒歩すぐ	J-8
群馬県立歴史博物館			く			ぐ09 ぐ10 ぐ15	群馬の森	徒歩5分	J-14
群馬県立近代美術館			く			ぐ09 ぐ10 ぐ15	群馬の森	徒歩5分	J-14
かみつけの里博物館	❺	❷❾				【前橋駅】26A 26B 【高崎駅】22 ぐ05	【前橋駅】かみつけの里博物館前 【高崎駅】秋葉前 または 井出町西	かみつけの里博物館前から徒歩すぐ 秋葉前から徒歩5分 井出町西から徒歩10分	D-9
群馬県立日本絹の里	❺					25A 25B	日本絹の里前	徒歩すぐ	D-7
群馬県立土屋文明記念文学館	❺	❷				【前橋駅】26A 26B 【高崎駅】22	【前橋駅】土屋文明文学館 【高崎駅】保渡田	徒歩すぐ	D-9
ハラミュージアムアーク				❸		20	グリーン牧場前	徒歩7分	B-1
竹久夢二伊香保記念館				❸		20	見晴下	徒歩すぐ	A-2
日本シャンソン館							—	渋川駅から徒歩8分	E-2
伊香保おもちゃと人形自動車博物館		❷		❹		【高崎駅】24 【渋川駅】21	上の原	徒歩すぐ	C-4
道の駅									
道の駅 ふじみ	❻					48A 48B 48C 50A 50B 50C 50E 50F 51B	富士見温泉	徒歩すぐ	K-4
道の駅 こもち				❺		10	鯉沢	徒歩10分	F-1
道の駅 よしおか温泉	❺					19A 19C	よしおか温泉	徒歩すぐ	G-5
道の駅 玉村宿					新町駅	30B	町営上新田団地	徒歩15分	K-14
体験施設									
林牧場群馬県馬事公苑	❻					48A 48B 48C 50A 50B 50C 50E 50F	畜産試験場入口	徒歩5分	K-4
ISK前橋店		❺		❹		23	上清野	徒歩すぐ	E-6
だるまのふるさと大門屋		❸				16	藤塚	徒歩すぐ	C-12
群馬ガラス工芸美術館				❸		20	六本松	徒歩すぐ	C-2
（株）卯三郎こけし		❷		❹		【高崎駅】24 【渋川駅】21	上の原	徒歩15分	D-4
地球屋		❷		❹		【高崎駅】24 【渋川駅】21	船尾滝入口	徒歩30分	C-4
しんとうワイナリー		❷		❹		【高崎駅】24 【渋川駅】21	発電所入口	徒歩20分	C-5
（株）群馬まいたけセンター		❷		❹		【高崎駅】24 【渋川駅】21	発電所入口	徒歩すぐ	D-4
文化財									
臨江閣	❺					18A 18B 18C 18E 18F 18G	るなぱあく・臨江閣前	徒歩すぐ	H-8
史跡 観音山古墳			く			ぐ15	綿貫団地南	徒歩5分	J-14
箕輪城跡		❷				24	東明屋	徒歩10分	B-7
長野堰用水			く			ぐ08	城東小学校前	徒歩すぐ	F-12
三津屋古墳	❺					19A 19C	駒寄	徒歩6分	F-6
見学施設・産業観光									
前橋市蚕糸記念館	❸					44A 44B 44C	老人センター入口	徒歩すぐ	G-7
（株）旅がらす本舗清月堂	❹					30A	新堀町	徒歩5分	K-13
前橋市六供清掃工場	❹					30A 30C 30E 30F 30G	六供町	徒歩10分	J-10
高崎市総合卸売市場（株）			❶			14	総合卸売市場前	徒歩5分	H-13
高崎電気館（高崎地域活性化センター）		❶❷❸❺				※3）高崎駅（西口）❶❷❸❺のりばを出発するすべての路線	田町	徒歩すぐ	E-12
大塚製薬（株） 高崎工場			く			ぐ09	西横手町	徒歩すぐ	J-12
サントリープロダクツ（株）榛名工場				❸		1	半田南	徒歩5分	F-4
味覚狩り									
希望の丘農園		❹				ぐ01	鼻高展望花の丘	徒歩すぐ	B-13
ドンレミーファーム「いちご畑」		❷				22	中里	徒歩15分	D-9
ひろせ農園		❸				3	下大島	徒歩すぐ	B-11
その他の観光施設									
河鹿橋				❸		20	伊香保榛名口	徒歩15分	A-2
創造の森キャンプ場	❺					18C 18F 18G	桃泉	徒歩25分	B-4
船尾滝		❷		❹		【高崎駅】24 【渋川駅】21	船尾滝入口	徒歩50分	A-3
大規模公園・緑地									
群馬県立敷島公園	❶❸					42F 44A 44B 44C 44F 52B 55C	敷島公園バスターミナル または 競技場入口	徒歩すぐ	H-7
アイ・ディー・エー群馬の森			く			ぐ09 ぐ10 ぐ15	群馬の森	徒歩すぐ	J-14
群馬県立伊香保森林公園				❸		20	伊香保森林公園前 ※伊香保温泉榛名口で19伊香保榛名湖線に乗換え	徒歩30分	A-3
渋川市総合公園				❹		21	佛光山前	徒歩すぐ	B-2
浜川運動公園		❷❾				24 ぐ05	経大附属高校入口 または 浜川体育館	経大附属高校入口から徒歩10分 浜川体育館から徒歩すぐ	D-10
箕郷総合運動公園		❷				24	永井外科胃腸科前	徒歩10分	C-8
吉岡町緑地運動公園	❺					19A 19C	よしおか温泉	徒歩10分	G-5
玉村町総合運動公園					新町駅	30B	総合運動公園	徒歩すぐ	K-14
楽歩堂前橋公園	❶					※1）前橋駅（北口）❶のりばを出発するすべての路線	前橋公園	徒歩すぐ	H-8
前橋こども公園	❸					70A 70B	児童文化センター	徒歩すぐ	J-8
みさと芝桜公園		❷				1 24	観音坂 ※箕郷営業所で8駒寄・はるな郷線に乗換え	徒歩すぐ	B-6
箕郷梅林		❷				1 24	箕郷営業所	タクシー5分	B-8
鼻高展望花の丘		❹				ぐ01	鼻高展望花の丘	徒歩すぐ	B-13
上野国分寺跡	❺					25A 25B	妙見前	徒歩7分	F-8
小野池あじさい公園				❸		4 20	上郷（あじさい公園）	徒歩すぐ	D-2
しんとうふるさと公園	❺					18B 18C 18F 18G	南野	徒歩12分	C-5
上野田ふれあい公園		❷				24	北野	徒歩すぐ	D-4
城山みはらし公園		❺		❹		23	田中	徒歩7分	E-5
大規模コンベンション施設									
ALSOKぐんま総合スポーツセンター	❷❸					22A 22B 22C 22E 22F 44C 45B	関根 または 総合スポーツセンター	関根から徒歩10分 総合スポーツセンターから徒歩すぐ	G-5
日本トーターグリーンドーム前橋	❶					※1）前橋駅（北口）❶のりばを出発するすべての路線	前橋公園	徒歩すぐ	H-8
ベイシア文化ホール	❻					50A 50B 50C 50E 50F 51A 51B 51C 53A 53B 53C 53E 53F 53G 54	県民会館前	徒歩すぐ	J-8
昌賢学園まえばしホール（前橋市民文化会館）							—	前橋駅南口から徒歩8分	J-9
Gメッセ群馬		❽	く			ぐ10 ぐ11	Gメッセ群馬	徒歩すぐ	F-13
高崎芸術劇場							—	高崎駅東口から徒歩5分	F-13
高崎アリーナ		㋛				32	高崎アリーナ	徒歩すぐ	E-13
群馬音楽センター		❾				ぐ00	音楽センター前	徒歩すぐ	E-13
ビエント高崎（問屋街センター）		❼				20	問屋町中央	徒歩すぐ	E-11
渋川市民会館				❸		4 20	市民会館前	徒歩すぐ	E-2
しんとうスポーツアリーナ	❺					18B 18C 18F 18G	南野	徒歩9分	C-5
しんとう総合グラウンド	❺					18B 18C 18F 18G	南野	徒歩9分	C-5

※1）前橋駅（北口）❶のりばを出発するすべての路線　30A 30C 30F 30H 30J 40A 41A 42A 42B 42C 42E 42F 42G 42J 42K 44E 44F 53A 53B 53C 53E 53F 53G 55A 55C 55E 57
※2）前橋駅（北口）❷のりばを出発するすべての路線　22A 22B 22C 22E 22F 22G 22H 22J 22K 22L 22M
※3）高崎駅（西口）❶のりばを出発するすべての路線　11A 11B 12 17　高崎駅（西口）❷のりばを出発するすべての路線　1 2 22 24
高崎駅（西口）❸のりばを出発するすべての路線　3 16　高崎駅（西口）❺のりばを出発するすべての路線　23

令和４年４月現在の情報を掲載しています。詳細は各施設へお問合せください。

広域路線番号一覧

高崎エリアの路線番号

[illegible]

高崎市内循環バス「ぐるりん」

[illegible]

前橋エリアの路線番号

[illegible]

渋川エリアの路線番号

[illegible]

ご利用方法

路線バスの乗り方・降り方

❶バス停で安全に注意してお待ちください。
行き先や時刻を確認してバスをお待ちください。また、バスが来たら挙手をする合図にご協力ください。

❷乗車の際に整理券をお取りください。
ICカードをご利用のお客様は、ICカードをカードリーダーにタッチすることにより、整理券が不要になります。

❸走行中は座席に座るか、つり革や握り棒にしっかりとおつかまりください。
バス発進時、停車時は特にご注意ください。両替は停車中にお願いします。

❹降りるときは、降車ボタンを押して、バスが完全に止まるまでそのままお待ちください。
走行中は危険ですので、立ち上がったり、車内での移動はご遠慮ください。

❺お手元の整理券番号と、運賃表示板の番号を照合して、運転席脇の運賃箱へ整理券と運賃を入れてください。
ICカードをご利用のお客様は、ICカードをカードリーダーにタッチしてください。ご乗車区間の1名様の「IC運賃額」を自動で引き去ります。
硬貨と千円札は両替できますが、五千円札と一万円札は両替できません。あらかじめ小銭をご用意ください。

Googleマップ活用方法

- Googleマップで鉄道・路線バスの時刻・運賃・乗換・運行ルート等が検索できます。
- 出発地と目的地から検索できるため、最寄りの駅やバス停の名称がわからなくても大丈夫。
- 英語での検索が可能で、訪日外国人観光客も簡単に利用できます。

STEP 01　Googleマップアプリを起動して◆をタップします。

STEP 02　（公共交通機関）を選んで目的地を入力します。

STEP 03　最適な経路が表示されます。

ICカードご利用案内

ご利用可能なICカード

「Suica」「PASMO」などの全国相互利用可能な交通系ICカードや、地域連携ICカード「nolbé」がご利用できます。

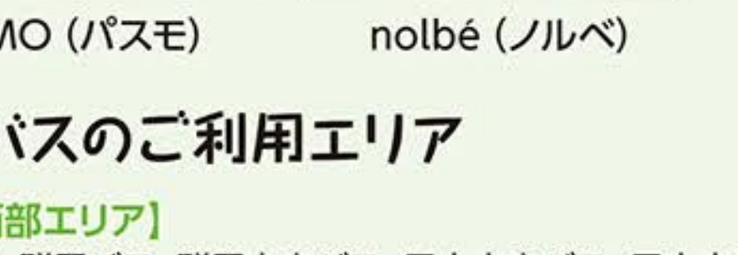

PASMO（パスモ）　nolbé（ノルベ）

※「Suica」「モバイルSuica」は東日本旅客鉄道株式会社の登録商標です。
※「PASMO」は株式会社パスモの登録商標です。
※「nolbé」は群馬県バス事業協同組合の登録商標です。

路線バスのご利用エリア

【県央・西部エリア】
関越交通・群馬バス・群馬中央バス・日本中央バス・日本中央交通・永井運輸・上信観光バスが運行する路線バス（一部除く）※

【吾妻エリア】
関越交通が運行する次の路線バス：
中之条駅～下沢渡～四万温泉線、中之条駅～下沢渡～沢渡温泉線
日赤病院～大戸～さかうえ線
ジェイアールバス関東が運行する次の路線バス：
長野原草津口～上州大津～草津温泉線、草津温泉～殺生河原～白根火山線
西武観光バスが運行する次の路線バス：
軽井沢駅～万座バスターミナル線、軽井沢駅～仙之入～草津温泉線

【利根沼田エリア】
関越交通が運行する次の路線バス：
上毛高原駅・水上駅～谷川岳ロープウェイ駅・湯の小屋線
上毛高原駅・沼田駅～老神温泉・鎌田・尾瀬戸倉・大清水線
沼田市保健福祉センター～沼田駅・上毛高原駅～たくみの里・猿ヶ京線

【東部エリア】
矢島タクシーが運行する次の路線バス：
Ota-Cityシャトル500、太田駅南口～イオンモール太田線
朝日自動車が運行する次の路線バス：
熊谷駅～妻沼仲町～太田駅線、熊谷駅～妻沼仲町～西矢島、熊谷駅～妻沼仲町～西小泉駅線

※ 次の路線では、ご利用できません。
高崎市「ぐるりん・はるバス・高崎アリーナシャトル」
玉村町「たまりん」
群馬バス：伊香保タウンバス4号、安中市役所～嶺～松井田支所線、駒寄・はるな郷線、間野里見小学校線、権田はまゆう山荘線
日本中央バス：奥多野線

取扱窓口

群馬県内の以下の取扱窓口で発売・チャージ・定期券のお取り扱いをいたします。定期券の発売会社は、窓口によって異なりますのでご注意ください。

会社名	発売所名	取扱可能な定期券会社
駅案内所	前橋駅バス案内所 前橋市表町2-29-16 前橋駅構内Vento Maebashi内	関越交通※・群馬バス・群馬中央バス・日本中央バス・永井運輸・上信観光バス
	高崎駅バス総合案内所 高崎市八島町110-2 高崎駅西口ロータリー3番バスのりば前	群馬バス・群馬中央バス・上信観光バス
関越交通	前橋営業所 前橋市総社町総社2533	関越交通※
	渋川営業所 渋川市石原303-1	
	群馬大学荒牧（群大生協） 前橋市荒牧町4丁目2	
	中村石油（高崎市三ツ寺町） 高崎市三ツ寺町1184-1	
	吾妻営業所 吾妻郡中之条町伊勢町700-1	（カード発売・チャージのみ）
	沼田営業所 沼田市榛名町根岸4258-1	
群馬バス	総合バスセンター（箕郷営業所） 高崎市箕郷町西明屋95-1	群馬バス
	榛名営業所 高崎市下室田町290-1	
群馬中央バス	前橋営業所 前橋市小屋原町384-1	群馬中央バス
日本中央バス	前橋バスセンター 前橋市下佐鳥町455	日本中央バス
永井運輸（永井バス）	本社 前橋市南町3-21-8	永井運輸
	前橋営業所 前橋市上佐鳥町384-2	
上信観光バス	高崎営業所 高崎市芝塚町2030-3	上信観光バス
矢島タクシー	本社 太田市東本町30-18	矢島タクシー
	岩瀬川営業所 太田市岩瀬川町541-1	
朝日自動車	太田営業所 太田市下浜田町474-24	（カード発売・チャージのみ）

※前橋駅バス案内所、群馬大学荒牧、中村石油では「PASMO」の発売を行いません。お手持ちの「PASMO」「Suica」「モバイルSuica」を持参いただくか、お近くの関越交通各営業所で「PASMO」をお買い求めください。

公共交通のメリット

運動による予防効果
～ジム要らず、タダでボディをシェイプアップ！～

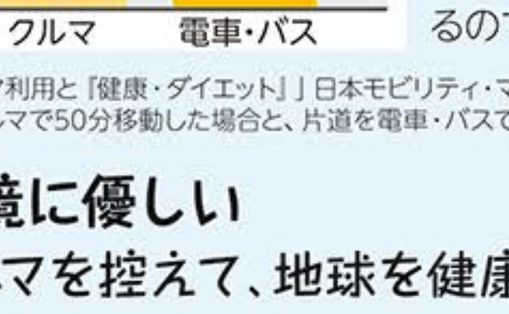

クルマは便利で快適ですが、頼りすぎると歩く機会を失ってしまいます。公共交通を利用すると歩く機会が増え、消費カロリーが増えるため、ダイエット効果が期待できるほか、運動不足の解消にもなるので、生活習慣病予防にもなります。

出典：「クルマ利用と『健康・ダイエット』」日本モビリティ・マネジメント会議
※ 片道をクルマで50分移動した場合と、片道を電車・バスで35分＋徒歩で30分移動した場合を比較

環境に優しい
～クルマを控えて、地球を健康に！～

公共交通は多くの人を運ぶため、CO_2（二酸化炭素）排出量が少なく環境にやさしい移動手段です。また、渋滞を減らし、歩行者環境の向上にもつながります。

出典：「運輸部門における二酸化炭素排出量」国土交通省ホームページ

移動にかかる費用
～電車・バスはお得な移動手段なのかもしれません～

●クルマを所有した場合にかかる費用
倹約して乗っても・・・1日約1,400円!

単位:円

購入費	車検費用	税金	保険代	整備費用	ガソリン代	年間費用合計	1日当たり
250,000	75,000	39,500	70,000	20,000	59,000	513,500	1,403

※ 以下の条件で計算
- 本体価格250万円の車両を10年間使用
- 税金は2019年10月1日以前に車両を取得した場合の金額で計算
- 整備費用は、オイル交換、タイヤ費用など
- ガソリン代は、ガソリン単価145円/ℓ、燃費18km/ℓ、1日往復20km移動と仮定して計算

●1日往復20kmの移動にかかる費用
クルマは、電車の約3.5倍、バスの約1.7倍の費用がかかります。

<クルマ> 1日当たりの費用 1,400円
<バス> 前橋駅～新堀町 10.3km 410円
<電車> JR高崎～前橋 9.8km 200円

「えこサポ」群馬県地球温暖化防止活動推進センター資料参考

Avenza Mapsご紹介

AvenzaMaps は世界中の様々な地図がダウンロードできるアプリです。この地図は AvenzaMaps を使うことで常に確認することができます。アプリは「AvenzaMaps」で検索するか、以下の二次元コードからダウンロード可能です。
また、広域バス路線図のダウンロードはアプリ内の地図の追加から、以下の二次元コードを読み取るか、ストアから「ぐんまバスルートマップ」と検索してください。

① アプリ「Avenza Maps（アベンザマップス）」をダウンロードする

右の二次元コードを読み込むか、ストアから

Avenza Maps　検索

Download on the App Store　GET IT ON Google Play

アベンザマップス対応OSバージョン／iOS 12あるいはAndroid 6以降（2020年3月現在）

② アプリ内から地図をダウンロードする

アプリ内の「地図を追加」で下の二次元コードを読み込むか、「ストアから地図を入手」から

ぐんまバスルートマップ　検索

広域バス路線図

地図のダウンロード

Avenza Mapsの機能
- GPSを使ったオフライン地図機能
- 移動経路のトラッキングと、軌跡の保存
- 地図マーカーの作成
- 地図マーカーへの写真追加 ほか