


渋川市施設カルテ							
<b>1. 施設名等</b>							
(1) 調査年度	2023(令和5)年度			(2) 施設外観			
(3) 施設名	並木児童公園						
(4) 所管部課名	建設交通部都市政策課						
(5) 施設番号	48727、48728						
(6) 大分類	公園						
(7) 中分類	公園						
<b>2. 施設の概要</b>							
(1) 設置根拠	渋川市公園条例		(2) 主な施設の建設年月	2009(平成21)年3月			
(3) 所在地	渋川市渋川752番地		(4) 敷地面積	1,659㎡			
			(5) うち借地面積	—			
(6) 総建物取得額	3,727,501円		(7) 用途地域	第一種住居地域			
(8) 主な施設の築年数	14年		(9) 主な施設の耐用年数	38年			
(10) 主な構造	RC造		(11) 主な施設の階数	地上：1階		地下：—	
(12) 総建築面積	25.54㎡		(13) 総延床面積	25.54㎡			
(14) 施設形態	単独		(15) 複合施設等	無			
(16) 運営方式	指定管理		(17) 指定管理期間	令和3年4月1日～令和8年3月31日			
<b>3. 利用情報</b>							
(1) 利用時間	終日						
(2) 休業日	—						
(3) 利用料金	—						
(4) 主な利用層	年齢全般、市内						
(5) 駐車場	無		(6) 車椅子利用者用駐車場	無			
<b>4. 施設の使命・役割</b>							
(1) 設置目的	当初は、石坂孫市氏の経営であったが、明治42年12月買収及び寄付を受けて渋川公園となる。昭和41年9月20日同敷地の一部0.27haを整備工事に着手、昭和42年2月18日完成児童公園となる。						
(2) 外部環境の変化と対応状況	渋川市街地の高台にあり眺望絶景、樹木多く赤城の美峯を一望できる。又、遙か北方には谷川仙ノ倉等一連の上越の山々がその頂きをのぞかせて冬山への魅力をそそっている。人々の憩いの場として最適などころである。						
(3) 市内類似施設の状況	有：市内都市計画公園						
(4) 個別施設計画の策定	有：平成26年 渋川市公園施設長寿命化計画						
<b>5. 危機管理・防災情報</b>							
(1) 主な施設の耐震対応	新基準		(2) 耐震化対応率	100.00%			
(3) 老朽化比率	54.72%		(4) 避難所指定	無			
(5) 土砂災害警戒区域	無		(6) 洪水浸水想定区域	無			
<b>6. バリアフリー、環境対応</b>							
(1) 出入口の段差解消	(2) 自動ドア	(3) 手すり	(4) 点字ブロック	(5) 車椅子対応エレベータ	(6) 車椅子対応トイレ	(7) AED設置	(8) 子育て支援機能
○	×	×	×	×	○多目的	×	×
<b>7. 管理運営に係る人員の状況</b> <span style="float: right;">単位：人</span>							
職員数	0	内訳	課長級以上			課長補佐・係長	
			主幹・主査			主任・主事	
			嘱託・再任用			臨時職員	
<b>8. 大規模修繕・改修工事履歴</b>							
実施年度	工事種類	工事名			工事費(千円)		
2008(H20)	土木	緑化重点地区総合整備事業 並木児童公園築造工事			61,047		
2011(H23)	電気	きめ細かな交付金・公園整備事業(公園維持) 駅前児童公園及び並木児童公園防犯カメラ設置工事			1,943		

## 9. 特記事項

利用者数は算出困難のため年間利用者数欄は記入無し。

## 10. 収支状況

単位：千円

項目		2022(R4) 年度実績	対前年比	2021(R3) 年度実績	2020(R2) 年度実績	
(1) 収入	利用料		—			
	その他		—			
	収入合計【A】	0	—	0	0	
(2) 維持管理費用	職員人件費			—		
	物件費	臨時職員賃金		—		
		需用費	修繕費		—	
			光熱水費		—	
		その他の需用費		—		
		役務費		—		
		委託費	216	100.47%	215	176
		使用料及び賃借料		—		
		工事請負費		—		
		その他		—		
支出合計【B】		216	100.47%	215	176	
(3) 収支差引額 (【A】 - 【B】)		-216	100.47%	-215	-176	
(4) 受益者負担の妥当性 (【A】 / 【B】) × 100		0.00	—	0.00	0.00	
(5) 年間供用日数 (日)		—	—	—	—	
(6) 年間利用者数 (人)		—	—	—	—	

## 棟別詳細

〈別記〉

番号	固定資産番号	棟名	建物取得額 (円)	従物取得額 (円)	延床面積 (㎡)	建設年月	築年数	耐用年数	主な構造	耐震対応	耐震化 対応率 (%)	老朽化 比率 (%)
1	48727	並木児童公園便所	1	0	9.54	1994年3月 (平成6年)	29	15	W造	新基準	100	100
2	48728	並木児童公園四阿	3,727,500	0	16.00	2009年3月 (平成21年)	14	38	RC造	不明	—	38
3												
4												
5												
6												
7												
8												
9												
10												
11												
12												
13												
14												
15												
16												
17												
18												
19												
20												
合計			3,727,501	0	25.54							

渋川市施設カルテ							
<b>1. 施設名等</b>							
(1) 調査年度	2023(令和5)年度			(2) 施設外観			
(3) 施設名	駅前児童公園						
(4) 所管部課名	建設交通部都市政策課						
(5) 施設番号	48708, 48777, 48778						
(6) 大分類	公園						
(7) 中分類	公園						
<b>2. 施設の概要</b>							
(1) 設置根拠	渋川市公園条例		(2) 主な施設の建設年月	2010(平成22)年7月			
(3) 所在地	渋川市石原207番地		(4) 敷地面積	6,802㎡			
			(5) うち借地面積	—			
(6) 総建物取得額	41,779,500円		(7) 用途地域	指定なし			
(8) 主な施設の築年数	12年		(9) 主な施設の耐用年数	31年			
(10) 主な構造	S造		(11) 主な施設の階数	地上：1階		地下：—	
(12) 総建築面積	118.40㎡		(13) 総延床面積	158.40㎡			
(14) 施設形態	単独		(15) 複合施設等	無			
(16) 運営方式	指定管理		(17) 指定管理期間	令和3年4月1日～令和8年3月31日			
<b>3. 利用情報</b>							
(1) 利用時間	終日						
(2) 休業日	—						
(3) 利用料金	—						
(4) 主な利用層	年齢全般、市内						
(5) 駐車場	有 9台			(6) 車椅子利用者用駐車場	有 1台		
<b>4. 施設の使命・役割</b>							
(1) 設置目的	渋川市で昭和39年より、渋川駅前土地区画整理事業として工事を施行し面積0.7haを確保した。						
(2) 外部環境の変化と対応状況	渋川駅より250m、渋川駅前土地区画整理区域内のほぼ中央に位置し、渋川市の児童公園として一番大きく、駅前児童公園にふさわしい公園である。						
(3) 市内類似施設の状況	有 市内都市計画公園						
(4) 個別施設計画の策定	有 平成26年 渋川市公園施設長寿命化計画						
<b>5. 危機管理・防災情報</b>							
(1) 主な施設の耐震対応	新基準		(2) 耐震化対応率	100.00%			
(3) 老朽化比率	41.67%		(4) 避難所指定	無			
(5) 土砂災害警戒区域	無		(6) 洪水浸水想定区域	無			
<b>6. バリアフリー、環境対応</b>							
(1) 出入口の段差解消	(2) 自動ドア	(3) 手すり	(4) 点字ブロック	(5) 車椅子対応エレベータ	(6) 車椅子対応トイレ	(7) AED設置	(8) 子育て支援機能
○	×	○	×	×	○多目的	×	×
<b>7. 管理運営に係る人員の状況</b> <span style="float: right;">単位：人</span>							
職員数	0	内訳	課長級以上			課長補佐・係長	
			主幹・主査			主任・主事	
			嘱託・再任用			臨時職員	
<b>8. 大規模修繕・改修工事履歴</b>							
実施年度	工事種類	工事名			工事費(千円)		
2009(H21)	土木一式	緑化重点地区総合整備事業 駅前児童公園築造工事(第1期)			78,414		
2009(H21)	建築	緑化重点地区総合整備事業 駅前児童公園遊具等撤去工事			6,342		
2010(H22)	土木一式	緑化重点地区総合整備事業 駅前児童公園築造工事(第2期)			32,876		
2010(H22)	土木一式	緑化重点地区総合整備事業 駅前児童公園築造工事(第1期)			78,215		
2011(H23)	電気	きめ細かな交付金・公園整備事業(公園維持) 駅前児童公園及び並木児童公園防犯カメラ設置工事			1,943		
2021(R3)	造園	駐車場増設工事			8,184		

## 9. 特記事項

利用者数は算出困難のため年間利用者数欄は記入なし。

## 10. 収支状況


単位：千円

項目		2022(R4) 年度実績	対前年比	2021(R3) 年度実績	2020(R2) 年度実績	
(1) 収入	利用料		—			
	その他		—			
	収入合計【A】	0	—	0	0	
(2) 維持管理費用	職員人件費			—		
	物件費	臨時職員賃金		—		
		需用費	118	—		
		修繕費		—		
		光熱水費		—		
		その他の需用費		—		
		役務費		0.00%	5	
		委託費	561	100.36%	559	457
		使用料及び賃借料		—		
		工事請負費		0.00%	8,393	
その他		—				
支出合計【B】		679	7.58%	8,957	457	
(3) 収支差引額 (【A】 - 【B】)		-679	7.58%	-8,957	-457	
(4) 受益者負担の妥当性 (【A】 / 【B】) × 100		0.00	—	0.00	0.00	
(5) 年間供用日数 (日)		—	—	—	—	
(6) 年間利用者数 (人)		—	—	—	—	

## 棟別詳細

〈別記〉

番号	固定資産番号	棟名	建物取得額 (円)	従物取得額 (円)	延床面積 (㎡)	建設年月	築年数	耐用年数	主な構造	耐震対応	耐震化 対応率 (%)	老朽化 比率 (%)
1	48708	駅前児童公園SL建屋	17,734,500	0	99.00	2010年7月 (平成22年)	12	31	S造	新基準	100	40
2	48777	駅前児童公園四阿	5,407,500	0	44.00	2010年6月 (平成22年)	12	15	W造	対象外	—	80
3	48778	駅前児童公園便所	18,637,500	0	15.40	2011年1月 (平成23年)	12	38	RC造	新基準	100	32
4												
5												
6												
7												
8												
9												
10												
11												
12												
13												
14												
15												
16												
17												
18												
19												
20												
合計			41,779,500	0	158.40							


渋川市施設カルテ							
<b>1. 施設名等</b>							
(1) 調査年度	2023(令和5)年度			(2) 施設外観			
(3) 施設名	八木原児童公園						
(4) 所管部課名	建設交通部都市政策課						
(5) 施設番号	48677						
(6) 大分類	公園						
(7) 中分類	公園						
<b>2. 施設の概要</b>							
(1) 設置根拠	渋川市公園条例		(2) 主な施設の建設年月	2011(平成23)年3月			
(3) 所在地	渋川市八木原570番地		(4) 敷地面積	1,021.93㎡			
			(5) うち借地面積	1,021.93㎡			
(6) 総建物取得額	10,279,500円		(7) 用途地域	指定なし			
(8) 主な施設の築年数	12年		(9) 主な施設の耐用年数	38年			
(10) 主な構造	RC造		(11) 主な施設の階数	地上：1階		地下：－	
(12) 総建築面積	8.64㎡		(13) 総延床面積	8.64㎡			
(14) 施設形態	単独		(15) 複合施設等	無			
(16) 運営方式	指定管理		(17) 指定管理期間	令和3年4月1日～令和8年3月31日			
<b>3. 利用情報</b>							
(1) 利用時間	終日						
(2) 休業日	－						
(3) 利用料金	－						
(4) 主な利用層	年齢全般、市内						
(5) 駐車場	無		(6) 車椅子利用者用駐車場	無			
<b>4. 施設の使命・役割</b>							
(1) 設置目的	八木原諏訪神社用地と民有地を借地し、昭和45年3月児童公園となる。						
(2) 外部環境の変化と対応状況	本児童公園は、八木原諏訪神社境内(神殿裏)に位置し、ケヤキ・サクラの花木があり春にはサクラが咲き競い、夏は涼しい。又神社特有の静閑さがある。						
(3) 市内類似施設の状況	有 市内都市計画公園						
(4) 個別施設計画の策定	有 平成26年 渋川市公園施設長寿命化計画						
<b>5. 危機管理・防災情報</b>							
(1) 主な施設の耐震対応	新基準		(2) 耐震化対応率	100.00%			
(3) 老朽化比率	32.40%		(4) 避難所指定	無			
(5) 土砂災害警戒区域	無		(6) 洪水浸水想定区域	無			
<b>6. バリアフリー、環境対応</b>							
(1) 出入口の段差解消	(2) 自動ドア	(3) 手すり	(4) 点字ブロック	(5) 車椅子対応エレベータ	(6) 車椅子対応トイレ	(7) AED設置	(8) 子育て支援機能
○	×	×	×	×	○多目的	×	×
<b>7. 管理運営に係る人員の状況</b> <span style="float: right;">単位：人</span>							
職員数	0	内訳	課長級以上			課長補佐・係長	
			主幹・主査			主任・主事	
			嘱託・再任用			臨時職員	
<b>8. 大規模修繕・改修工事履歴</b>							
実施年度	工事種類	工事名				工事費(千円)	
2015(H27)	土木一式	八木原児童公園及び金島ふれあい公園遊戯施設改修工事				4,223	

9. 特記事項						
利用者数は算出困難のため年間利用者数欄は記載なし。						
10. 収支状況				単位：千円		
項目		2022(R4) 年度実績	対前年比	2021(R3) 年度実績	2020(R2) 年度実績	
(1) 収入	利用料		—			
	その他		—			
	収入合計【A】	0	—	0	0	
(2) 維持管理費用	職員人件費			—		
	物件費	臨時職員賃金		—		
		需用費	修繕費		—	
			光熱水費		—	
			その他の需用費		—	
			役務費		—	
		委託費	88	100.00%	88	72
		使用料及び賃借料	652	100.00%	652	652
		工事請負費		—		
		その他		—		
支出合計【B】		740	100.00%	740	724	
(3) 収支差引額 (【A】 - 【B】)		-740	100.00%	-740	-724	
(4) 受益者負担の妥当性 (【A】 / 【B】) × 100		0.00	—	0.00	0.00	
(5) 年間供用日数 (日)		—	—	—	—	
(6) 年間利用者数 (人)		—	—	—	—	

## 棟別詳細

〈別記〉

番号	固定資産番号	棟名	建物取得額 (円)	従物取得額 (円)	延床面積 (㎡)	建設年月	築年数	耐用年数	主な構造	耐震対応	耐震化 対応率 (%)	老朽化 比率 (%)
1	48677	八木原児童公園便所	10,279,500	0	8.64	2011年3月 (平成23年)	12	38	RC造	新基準	100	32
2												
3												
4												
5												
6												
7												
8												
9												
10												
11												
12												
13												
14												
15												
16												
17												
18												
19												
20												
合計			10,279,500	0	8.64							

渋川市施設カルテ							
<b>1. 施設名等</b>							
(1) 調査年度	2023(令和5)年度			(2) 施設外観			
(3) 施設名	金井児童公園						
(4) 所管部課名	建設交通部都市政策課						
(5) 施設番号	48822、48823						
(6) 大分類	公園						
(7) 中分類	公園						
<b>2. 施設の概要</b>							
(1) 設置根拠	渋川市公園条例		(2) 主な施設の建設年月	2003(平成15)年11月			
(3) 所在地	渋川市金井1240番地1		(4) 敷地面積	1,718.94㎡			
			(5) うち借地面積	—			
(6) 総建物取得額	8,851,500円		(7) 用途地域	準住居地域			
(8) 主な施設の築年数	19年		(9) 主な施設の耐用年数	31年			
(10) 主な構造	S造		(11) 主な施設の階数	地上：1階		地下：—	
(12) 総建築面積	13.50㎡		(13) 総延床面積	13.50㎡			
(14) 施設形態	単独		(15) 複合施設等	無			
(16) 運営方式	指定管理		(17) 指定管理期間	令和3年4月1日～令和8年3月31日			
<b>3. 利用情報</b>							
(1) 利用時間	終日						
(2) 休業日	—						
(3) 利用料金	—						
(4) 主な利用層	年齢全般、市内						
(5) 駐車場	無		(6) 車椅子利用者用駐車場	無			
<b>4. 施設の使命・役割</b>							
(1) 設置目的	当公園築造前は家畜市場として市所有の土地を賃貸していたが、家畜市場が他へ移転したことを契機に、地域住民の憩いの場として有効活用するために、当地の一部を児童公園として整備した。						
(2) 外部環境の変化と対応状況	当公園は、旧市街地の北部に位置し北毛三山を眺望でき、公園の北側には市道阿久津折原線が築造される予定であるので、周辺は住宅が急速に建築されはじめている。子ども達の遊び場として多く活用されている。						
(3) 市内類似施設の状況	有：市内都市計画公園						
(4) 個別施設計画の策定	有：平成26年 渋川市公園施設長寿命化計画						
<b>5. 危機管理・防災情報</b>							
(1) 主な施設の耐震対応	新基準		(2) 耐震化対応率	100.00%			
(3) 老朽化比率	54.68%		(4) 避難所指定	無			
(5) 土砂災害警戒区域	無		(6) 洪水浸水想定区域	無			
<b>6. バリアフリー、環境対応</b>							
(1) 出入口の段差解消	(2) 自動ドア	(3) 手すり	(4) 点字ブロック	(5) 車椅子対応エレベータ	(6) 車椅子対応トイレ	(7) AED設置	(8) 子育て支援機能
×	×	○	×	×	○多目的	×	×
<b>7. 管理運営に係る人員の状況</b> <span style="float: right;">単位：人</span>							
職員数	0	内訳	課長級以上			課長補佐・係長	
			主幹・主査			主任・主事	
			嘱託・再任用			臨時職員	
<b>8. 大規模修繕・改修工事履歴</b>							
実施年度	工事種類	工事名			工事費(千円)		
2010(H22)	土木一式	緑化重点地区総合整備事業 金井児童公園築造工事			19,992		


9. 特記事項						
利用者数は算出困難のため年間利用者数欄は記載なし。						
10. 収支状況				単位：千円		
項目	2022(R4) 年度実績	対前年比	2021(R3) 年度実績	2020(R2) 年度実績		
(1) 収入	利用料	—				
	その他	—				
	収入合計【A】	0	—	0		
(2) 維持管理費用	職員人件費		—			
	物件費	臨時職員賃金	—			
		需用費	修繕費	—		
			光熱水費	—		
		その他の需用費	—			
		役務費	—			
		委託費	128	100.00%	128	104
		使用料及び賃借料	—			
		工事請負費	—			88
		その他	—			
支出合計【B】		128	100.00%	128	192	
(3) 収支差引額 (【A】 - 【B】)		-128	100.00%	-128	-192	
(4) 受益者負担の妥当性 (【A】 / 【B】) × 100		0.00	—	0.00	0.00	
(5) 年間供用日数 (日)		—	—	—	—	
(6) 年間利用者数 (人)		—	—	—	—	

## 棟別詳細

〈別記〉

番号	固定資産番号	棟名	建物取得額 (円)	従物取得額 (円)	延床面積 (㎡)	建設年月	築年数	耐用年数	主な構造	耐震対応	耐震化 対応率 (%)	老朽化 比率 (%)
1	48822	金井児童公園便所	6,510,000	0	9.50	2003年11月 (平成15年)	19	31	S造	新基準	100	63
2	48823	金井児童公園四阿	2,341,500	0	4.00	2011年3月 (平成23年)	12	38	RC造	対象外	—	32
3												
4												
5												
6												
7												
8												
9												
10												
11												
12												
13												
14												
15												
16												
17												
18												
19												
20												
合計			8,851,500	0	13.50							



渋川市施設カルテ							
<b>1. 施設名等</b>							
(1) 調査年度	2023(令和5)年度			(2) 施設外観			
(3) 施設名	渋川屋上幼児遊園地						
(4) 所管部課名	建設交通部都市政策課						
(5) 施設番号	48729						
(6) 大分類	公園						
(7) 中分類	公園						
<b>2. 施設の概要</b>							
(1) 設置根拠	渋川市公園条例		(2) 主な施設の建設年月	1972(昭和47)年4月			
(3) 所在地	渋川市渋川711		(4) 敷地面積	814.57㎡			
			(5) うち借地面積	-			
(6) 総建物取得額	1円		(7) 用途地域	第一種住居地域			
(8) 主な施設の築年数	51年		(9) 主な施設の耐用年数	31年			
(10) 主な構造	S造		(11) 主な施設の階数	地上：1階		地下：-	
(12) 総建築面積	8㎡		(13) 総延床面積	8㎡			
(14) 施設形態	単独		(15) 複合施設等	無			
(16) 運営方式	指定管理		(17) 指定管理期間	令和3年4月1日～令和8年3月31日			
<b>3. 利用情報</b>							
(1) 利用時間	終日						
(2) 休業日	-						
(3) 利用料金	-						
(4) 主な利用層	年齢全般、市内						
(5) 駐車場	無		(6) 車椅子利用者用駐車場	無			
<b>4. 施設の使命・役割</b>							
(1) 設置目的	渋川市営駐車場の屋上を幼児公園として整備した。						
(2) 外部環境の変化と対応状況	本公園は旧渋川町役場のあったところで、渋川市街地のほぼ中央に位置している。赤城山を眺望でき子供達の遊び場として大いに利用されている。						
(3) 市内類似施設の状況	有 市内都市計画公園						
(4) 個別施設計画の策定	有 平成26年 渋川市公園施設長寿命化計画						
<b>5. 危機管理・防災情報</b>							
(1) 主な施設の耐震対応	対象外		(2) 耐震化対応率	-			
(3) 老朽化比率	100.00%		(4) 避難所指定	無			
(5) 土砂災害警戒区域	無		(6) 洪水浸水想定区域	無			
<b>6. バリアフリー、環境対応</b>							
(1) 出入口の段差解消	(2) 自動ドア	(3) 手すり	(4) 点字ブロック	(5) 車椅子対応エレベータ	(6) 車椅子対応トイレ	(7) AED設置	(8) 子育て支援機能
×	×	△	×	×	×	×	×
<b>7. 管理運営に係る人員の状況</b> <span style="float: right;">単位：人</span>							
職員数	0	内訳	課長級以上		課長補佐・係長		
			主幹・主査		主任・主事		
			嘱託・再任用		臨時職員		
<b>8. 大規模修繕・改修工事履歴</b>							
実施年度	工事種類	工事名			工事費(千円)		
2011(H23)	土木一式	コーヒーカップ撤去、ヒコーキジム撤去、像型すべり台撤去					

## 9. 特記事項

利用者数は算出困難のため年間利用者数欄は記入なし。

## 10. 収支状況

単位：千円

項目		2022(R4) 年度実績	対前年比	2021(R3) 年度実績	2020(R2) 年度実績	
(1) 収入	利用料		—			
	その他		—			
	収入合計【A】	0	—	0	0	
(2) 維持管理費用	職員人件費			—		
	物件費	臨時職員賃金		—		
		需用費	修繕費		—	
			光熱水費		—	
		その他の需用費		—		
		役務費		—		
		委託費	48	100.00%	48	39
		使用料及び賃借料		—		
		工事請負費		—		
		その他		—		
支出合計【B】		48	100.00%	48	39	
(3) 収支差引額 (【A】 - 【B】)		-48	100.00%	-48	-39	
(4) 受益者負担の妥当性 (【A】 / 【B】) × 100		0.00	—	0.00	0.00	
(5) 年間供用日数 (日)		—	—	—	—	
(6) 年間利用者数 (人)		—	—	—	—	

## 棟別詳細

〈別記〉

番号	固定資産番号	棟名	建物取得額 (円)	従物取得額 (円)	延床面積 (㎡)	建設年月	築年数	耐用年数	主な構造	耐震対応	耐震化 対応率 (%)	老朽化 比率 (%)
1	48729	渋川屋上幼児遊園地四阿	1	0	8.00	1972年4月 (昭和47年)	51	31	S造	対象外	—	100
2												
3												
4												
5												
6												
7												
8												
9												
10												
11												
12												
13												
14												
15												
16												
17												
18												
19												
20												
合計			1	0	8.00							

渋川市施設カルテ							
<b>1. 施設名等</b>							
(1) 調査年度	2023(令和5)年度			(2) 施設外観			
(3) 施設名	有馬児童公園						
(4) 所管部課名	建設交通部都市政策課						
(5) 施設番号	48649						
(6) 大分類	公園						
(7) 中分類	公園						
<b>2. 施設の概要</b>							
(1) 設置根拠	渋川市公園条例		(2) 主な施設の建設年月	2010(平成22)年3月			
(3) 所在地	渋川市有馬1331番地		(4) 敷地面積	919.60㎡			
			(5) うち借地面積	919.60㎡			
(6) 総建物取得額	8,610,000円(従物734,400円)		(7) 用途地域	指定なし			
(8) 主な施設の築年数	13年		(9) 主な施設の耐用年数	38年			
(10) 主な構造	RC造		(11) 主な施設の階数	地上：1階		地下：－	
(12) 総建築面積	9.70㎡		(13) 総延床面積	9.70㎡			
(14) 施設形態	単独		(15) 複合施設等	無			
(16) 運営方式	指定管理		(17) 指定管理期間	令和3年4月1日～令和8年3月31日			
<b>3. 利用情報</b>							
(1) 利用時間	－						
(2) 休業日	－						
(3) 利用料金	－						
(4) 主な利用層	年齢全般、近隣住民						
(5) 駐車場	無		(6) 車椅子利用者用駐車場	無			
<b>4. 施設の使命・役割</b>							
(1) 設置目的	渋川市街地南部に位置する渠口神社境内の一部を借用し、児童公園として整備した。						
(2) 外部環境の変化と対応状況	当公園は有馬集落地区の北端に位置し、春には桜が咲き競い、赤城・子持・谷川連峰の眺めは素晴らしい。又神社境内であるので静閑としている。						
(3) 市内類似施設の状況	有 市内都市計画公園						
(4) 個別施設計画の策定	有 平成26年 渋川市公園施設長寿命化計画						
<b>5. 危機管理・防災情報</b>							
(1) 主な施設の耐震対応	新基準		(2) 耐震化対応率	100.00%			
(3) 老朽化比率	35.10%		(4) 避難所指定	無			
(5) 土砂災害警戒区域	無		(6) 洪水浸水想定区域	無			
<b>6. バリアフリー、環境対応</b>							
(1) 出入口の段差解消	(2) 自動ドア	(3) 手すり	(4) 点字ブロック	(5) 車椅子対応エレベータ	(6) 車椅子対応トイレ	(7) AED設置	(8) 子育て支援機能
×	×	×	×	×	○多目的	×	×
<b>7. 管理運営に係る人員の状況</b> <span style="float: right;">単位：人</span>							
職員数	0	内訳	課長級以上			課長補佐・係長	
			主幹・主査			主任・主事	
			嘱託・再任用			臨時職員	
<b>8. 大規模修繕・改修工事履歴</b>							
実施年度	工事種類		工事名			工事費(千円)	

9. 特記事項						
利用者数は算出困難のため年間利用者数欄は記載なし。						
10. 収支状況				単位：千円		
項目		2022(R4) 年度実績	対前年比	2021(R3) 年度実績	2020(R2) 年度実績	
(1) 収入	利用料		—			
	その他		—			
	収入合計【A】	0	—	0	0	
(2) 維持管理費用	職員人件費			—		
	物件費	臨時職員賃金		—		
		需用費	修繕費		—	
			光熱水費		—	
			その他の需用費		—	
			役務費		—	
		委託費	80	100.00%	80	65
		使用料及び賃借料	580	100.00%	580	580
		工事請負費		—		
		その他		—		
支出合計【B】		660	100.00%	660	645	
(3) 収支差引額 (【A】 - 【B】)		-660	100.00%	-660	-645	
(4) 受益者負担の妥当性 (【A】 / 【B】) × 100		0.00	—	0.00	0.00	
(5) 年間供用日数 (日)		—	—	—	—	
(6) 年間利用者数 (人)		—	—	—	—	

## 棟別詳細

〈別記〉

番号	固定資産番号	棟名	建物取得額 (円)	従物取得額 (円)	延床面積 (㎡)	建設年月	築年数	耐用年数	主な構造	耐震対応	耐震化 対応率 (%)	老朽化 比率 (%)
1	48649	有馬児童公園便所	8,610,000	734,400	9.70	2010年3月 (平成22年)	13	38	RC造	新基準	100	35
2												
3												
4												
5												
6												
7												
8												
9												
10												
11												
12												
13												
14												
15												
16												
17												
18												
19												
20												
合計			8,610,000	734,400	9.70							

渋川市施設カルテ							
<b>1. 施設名等</b>							
(1) 調査年度	2023(令和5)年度			(2) 施設外観			
(3) 施設名	金井本陣児童公園						
(4) 所管部課名	建設交通部都市政策課						
(5) 施設番号	48821						
(6) 大分類	公園						
(7) 中分類	公園						
<b>2. 施設の概要</b>							
(1) 設置根拠	渋川市公園条例		(2) 主な施設の建設年月	1993(平成5)年3月			
(3) 所在地	渋川市金井1842番地		(4) 敷地面積	1,100㎡			
			(5) うち借地面積	1,100㎡			
(6) 総建物取得額	1円		(7) 用途地域	指定なし			
(8) 主な施設の築年数	30年		(9) 主な施設の耐用年数	15年			
(10) 主な構造	W造		(11) 主な施設の階数	地上：1階		地下：－	
(12) 総建築面積	8㎡		(13) 総延床面積	8㎡			
(14) 施設形態	単独		(15) 複合施設等	無			
(16) 運営方式	指定管理		(17) 指定管理期間	令和3年4月1日～令和8年3月31日			
<b>3. 利用情報</b>							
(1) 利用時間	終日						
(2) 休業日	－						
(3) 利用料金	－						
(4) 主な利用層	年齢全般、市内						
(5) 駐車場	無		(6) 車椅子利用者用駐車場	無			
<b>4. 施設の使命・役割</b>							
(1) 設置目的	民有地を借用し、昭和47年度に児童公園として整備した。						
(2) 外部環境の変化と対応状況	本公園は金井宿の中央に位置し、旧脇本陣のあった所である。東に旧宿場当時の川が流れ、西側は県道渋川吾妻線が通り交通の便は良い。						
(3) 市内類似施設の状況	有：市内都市計画公園						
(4) 個別施設計画の策定	有：平成26年 渋川市公園施設長寿命化計画						
<b>5. 危機管理・防災情報</b>							
(1) 主な施設の耐震対応	新基準		(2) 耐震化対応率	100.00%			
(3) 老朽化比率	100.00%		(4) 避難所指定	無			
(5) 土砂災害警戒区域	無		(6) 洪水浸水想定区域	無			
<b>6. バリアフリー、環境対応</b>							
(1) 出入口の段差解消	(2) 自動ドア	(3) 手すり	(4) 点字ブロック	(5) 車椅子対応エレベータ	(6) 車椅子対応トイレ	(7) AED設置	(8) 子育て支援機能
×	×	×	×	×	○多目的	×	×
<b>7. 管理運営に係る人員の状況</b> <span style="float: right;">単位：人</span>							
職員数	0	内訳	課長級以上			課長補佐・係長	
			主幹・主査			主任・主事	
			嘱託・再任用			臨時職員	
<b>8. 大規模修繕・改修工事履歴</b>							
実施年度	工事種類	工事名			工事費(千円)		

## 9. 特記事項

利用者数は算出困難のため年間利用者数は記入なし。

## 10. 収支状況


単位：千円

項目		2022(R4) 年度実績	対前年比	2021(R3) 年度実績	2020(R2) 年度実績		
(1) 収入	利用料		—				
	その他		—				
	収入合計【A】	0	—	0	0		
(2) 維持管理費用	職員人件費			—			
	物件費	臨時職員賃金		—			
		需用費	修繕費		—		
			光熱水費		—		
			その他の需用費		—		
			役務費		—		
		委託費	88	100.00%	88	72	
		使用料及び賃借料	942	99.05%	951	951	
		工事請負費		—			
		その他		—			
支出合計【B】		1,030	99.13%	1,039	1,023		
(3) 収支差引額 (【A】 - 【B】)		-1,030	99.13%	-1,039	-1,023		
(4) 受益者負担の妥当性 (【A】 / 【B】) × 100		0.00	—	0.00	0.00		
(5) 年間供用日数 (日)		—	—	—	—		
(6) 年間利用者数 (人)		—	—	—	—		

## 棟別詳細

〈別記〉

番号	固定資産番号	棟名	建物取得額 (円)	従物取得額 (円)	延床面積 (㎡)	建設年月	築年数	耐用年数	主な構造	耐震対応	耐震化 対応率 (%)	老朽化 比率 (%)
1	48821	金井本陣児童公園便所	1	0	8.00	1993年3月 (平成5年)	30	15	W造	新基準	100	100
2												
3												
4												
5												
6												
7												
8												
9												
10												
11												
12												
13												
14												
15												
16												
17												
18												
19												
20												
合計			1	0	8.00							

渋川市施設カルテ							
<b>1. 施設名等</b>							
(1) 調査年度	2023(令和5)年度			(2) 施設外観			
(3) 施設名	金井住宅団地西児童公園						
(4) 所管部課名	建設交通部都市政策課						
(5) 施設番号	48799						
(6) 大分類	公園						
(7) 中分類	公園						
<b>2. 施設の概要</b>							
(1) 設置根拠	渋川市公園条例		(2) 主な施設の建設年月	1981(昭和56)年12月			
(3) 所在地	渋川市金井3003番地4		(4) 敷地面積	1,037㎡			
			(5) うち借地面積	—			
(6) 総建物取得額	1円		(7) 用途地域	第一種中高層住居専用地域			
(8) 主な施設の築年数	41年		(9) 主な施設の耐用年数	10年			
(10) 主な構造	FRP造		(11) 主な施設の階数	地上：1階		地下：—	
(12) 総建築面積	1.70㎡		(13) 総延床面積	1.70㎡			
(14) 施設形態	単独		(15) 複合施設等	無			
(16) 運営方式	指定管理		(17) 指定管理期間	令和3年4月1日～令和8年3月31日			
<b>3. 利用情報</b>							
(1) 利用時間	終日						
(2) 休業日	—						
(3) 利用料金	—						
(4) 主な利用層	年齢全般、市内						
(5) 駐車場	無		(6) 車椅子利用者用駐車場	無			
<b>4. 施設の使命・役割</b>							
(1) 設置目的	県企業局の金井住宅団地造成に伴い設置された公園である。						
(2) 外部環境の変化と対応状況	当公園は市街地の西方約4km・標高420mに位置する金井住宅団地の西端にあり、リンゴ園に囲まれた東斜面の緑豊かな自然のなかにある。						
(3) 市内類似施設の状況	有：市内都市計画公園						
(4) 個別施設計画の策定	有：平成26年 渋川市公園施設長寿命化計画						
<b>5. 危機管理・防災情報</b>							
(1) 主な施設の耐震対応	対象外		(2) 耐震化対応率	—			
(3) 老朽化比率	100.00%		(4) 避難所指定	無			
(5) 土砂災害警戒区域	無		(6) 洪水浸水想定区域	無			
<b>6. バリアフリー、環境対応</b>							
(1) 出入口の段差解消	(2) 自動ドア	(3) 手すり	(4) 点字ブロック	(5) 車椅子対応エレベータ	(6) 車椅子対応トイレ	(7) AED設置	(8) 子育て支援機能
×	×	×	×	×	×	×	×
<b>7. 管理運営に係る人員の状況</b> <span style="float: right;">単位：人</span>							
職員数	0	内訳	課長級以上			課長補佐・係長	
			主幹・主査			主任・主事	
			嘱託・再任用			臨時職員	
<b>8. 大規模修繕・改修工事履歴</b>							
実施年度	工事種類	工事名		工事費(千円)			
2016(H28)	造園	金井住宅団地中央公園及び金井住宅団地西児童公園遊戯施設改修工事		3,056			


9. 特記事項						
利用者数は算出困難のため年間利用者数欄は記入なし。						
10. 収支状況				単位：千円		
項目		2022(R4) 年度実績	対前年比	2021(R3) 年度実績	2020(R2) 年度実績	
(1) 収入	利用料		—			
	その他		—			
	収入合計【A】	0	—	0	0	
(2) 維持管理費用	職員人件費			—		
	物件費	臨時職員賃金		—		
		需用費	修繕費		—	
			光熱水費		—	
			その他の需用費		—	
			役務費		—	
		委託費	80	100.00%	80	65
		使用料及び賃借料		—		
		工事請負費		—		
		その他		—		
支出合計【B】		80	100.00%	80	65	
(3) 収支差引額 (【A】 - 【B】)		-80	100.00%	-80	-65	
(4) 受益者負担の妥当性 (【A】 / 【B】) × 100		0.00	—	0.00	0.00	
(5) 年間供用日数 (日)		—	—	—	—	
(6) 年間利用者数 (人)		—	—	—	—	

## 棟別詳細

〈別記〉

番号	固定資産番号	棟名	建物取得額 (円)	従物取得額 (円)	延床面積 (㎡)	建設年月	築年数	耐用年数	主な構造	耐震対応	耐震化 対応率 (%)	老朽化 比率 (%)
1	48799	金井住宅団地西児童公園 便所	1	0	1.70	1981年12月 (昭和56年)	41	10	FRP造	対象外	—	100
2												
3												
4												
5												
6												
7												
8												
9												
10												
11												
12												
13												
14												
15												
16												
17												
18												
19												
20												
合計			1	0	1.70							




渋川市施設カルテ							
<b>1. 施設名等</b>							
(1) 調査年度	2023(令和5)年度			(2) 施設外観			
(3) 施設名	金井住宅団地中央公園						
(4) 所管部課名	建設交通部都市政策課						
(5) 施設番号	48796～48798						
(6) 大分類	公園						
(7) 中分類	公園						
<b>2. 施設の概要</b>							
(1) 設置根拠	渋川市公園条例		(2) 主な施設の建設年月	1981(昭和56)年12月			
(3) 所在地	渋川市金井3018番地13		(4) 敷地面積	4,500㎡			
			(5) うち借地面積	—			
(6) 総建物取得額	3円(従物2,754,000円)		(7) 用途地域	第一種中高層住居専用地域			
(8) 主な施設の築年数	41年		(9) 主な施設の耐用年数	15年			
(10) 主な構造	W造		(11) 主な施設の階数	地上：1階		地下：—	
(12) 総建築面積	16.35㎡		(13) 総延床面積	16.35㎡			
(14) 施設形態	単独		(15) 複合施設等	無			
(16) 運営方式	指定管理		(17) 指定管理期間	令和3年4月1日～令和8年3月31日			
<b>3. 利用情報</b>							
(1) 利用時間	終日						
(2) 休業日	—						
(3) 利用料金	—						
(4) 主な利用層	年齢全般、市内						
(5) 駐車場	無		(6) 車椅子利用者用駐車場	無			
<b>4. 施設の使命・役割</b>							
(1) 設置目的	県企業局の金井住宅団地造成に伴い設置された公園である。						
(2) 外部環境の変化と対応状況	当公園は市街地の西方約4km・標高420mに位置する金井住宅団地の西端にあり、リンゴ園に囲まれた東斜面の緑豊かな自然のなかにある。						
(3) 市内類似施設の状況	有：市内都市計画公園						
(4) 個別施設計画の策定	有：平成26年 渋川市公園施設長寿命化計画						
<b>5. 危機管理・防災情報</b>							
(1) 主な施設の耐震対応	対象外		(2) 耐震化対応率	—			
(3) 老朽化比率	100.00%		(4) 避難所指定	無			
(5) 土砂災害警戒区域	無		(6) 洪水浸水想定区域	無			
<b>6. バリアフリー、環境対応</b>							
(1) 出入口の段差解消	(2) 自動ドア	(3) 手すり	(4) 点字ブロック	(5) 車椅子対応エレベータ	(6) 車椅子対応トイレ	(7) AED設置	(8) 子育て支援機能
×	×	×	×	×	×	×	×
<b>7. 管理運営に係る人員の状況</b> <span style="float: right;">単位：人</span>							
職員数	0	内訳	課長級以上			課長補佐・係長	
			主幹・主査			主任・主事	
			嘱託・再任用			臨時職員	
<b>8. 大規模修繕・改修工事履歴</b>							
実施年度	工事種類	工事名		工事費(千円)			
2016(H28)	造園	金井住宅団地中央公園及び金井住宅団地西児童公園遊戯施設改修工事		3,056			
2016(H28)	建築一式	金井住宅団地中央公園便所改築工事		2,754			

9. 特記事項						
利用者数は算出困難のため年間利用者数欄は記入なし。						
10. 収支状況				単位：千円		
項目		2022(R4) 年度実績	対前年比	2021(R3) 年度実績	2020(R2) 年度実績	
(1) 収入	利用料		—			
	その他		—			
	収入合計【A】	0	—	0	0	
(2) 維持管理費用	職員人件費			—		
	物件費	臨時職員賃金		—		
		需用費	修繕費		—	
			光熱水費		—	
			その他の需用費		—	
			役務費		—	
		委託費	361	100.56%	359	294
		使用料及び賃借料		—		
		工事請負費		—		
		その他		—		
支出合計【B】		361	100.56%	359	294	
(3) 収支差引額 (【A】 - 【B】)		-361	100.56%	-359	-294	
(4) 受益者負担の妥当性 (【A】 / 【B】) × 100		0.00	—	0.00	0.00	
(5) 年間供用日数 (日)		—	—	—	—	
(6) 年間利用者数 (人)		—	—	—	—	

## 棟別詳細

〈別記〉

番号	固定資産番号	棟名	建物取得額 (円)	従物取得額 (円)	延床面積 (㎡)	建設年月	築年数	耐用年数	主な構造	耐震対応	耐震化 対応率 (%)	老朽化 比率 (%)
1	48796	金井住宅団地中央公園 便所	1	2,754,000	2.35	1981年12月 (昭和56年)	41	10	FRP造	対象外	—	100
2	48797	金井住宅団地中央公園 便所	1	0	1.00	1981年12月 (昭和56年)	41	10	FRP造	対象外	—	100
3	48798	金井住宅団地中央公園 四阿	1	0	13.00	1981年12月 (昭和56年)	41	15	W造	対象外	—	100
4												
5												
6												
7												
8												
9												
10												
11												
12												
13												
14												
15												
16												
17												
18												
19												
20												
合計			3	2,754,000	16.35							

渋川市施設カルテ							
<b>1. 施設名等</b>							
(1) 調査年度	2023(令和5)年度			(2) 施設外観			
(3) 施設名	金井住宅団地東児童公園						
(4) 所管部課名	建設交通部都市政策課						
(5) 施設番号	48768						
(6) 大分類	公園						
(7) 中分類	公園						
<b>2. 施設の概要</b>							
(1) 設置根拠	渋川市公園条例		(2) 主な施設の建設年月	1981(昭和56)年12月			
(3) 所在地	渋川市渋川3032番地12		(4) 敷地面積	988㎡			
			(5) うち借地面積	—			
(6) 総建物取得額	1円		(7) 用途地域	第一種中高層住居専用地域			
(8) 主な施設の築年数	41年		(9) 主な施設の耐用年数	10年			
(10) 主な構造	FRP造		(11) 主な施設の階数	地上：1階		地下：—	
(12) 総建築面積	1.70㎡		(13) 総延床面積	1.70㎡			
(14) 施設形態	単独		(15) 複合施設等	無			
(16) 運営方式	指定管理		(17) 指定管理期間	令和3年4月1日～令和8年3月31日			
<b>3. 利用情報</b>							
(1) 利用時間	終日						
(2) 休業日	—						
(3) 利用料金	—						
(4) 主な利用層	年齢全般、市内						
(5) 駐車場	無		(6) 車椅子利用者用駐車場	無			
<b>4. 施設の使命・役割</b>							
(1) 設置目的	県企業局の金井住宅団地造成に伴い設置された公園である。						
(2) 外部環境の変化と対応状況	当公園は市街地の西方約4km・標高420mに位置する金井住宅団地の東端にあり、リンゴ園に囲まれた東斜面の緑豊かな自然のなかにある。						
(3) 市内類似施設の状況	有：市内都市計画公園						
(4) 個別施設計画の策定	有：平成26年 渋川市公園施設長寿命化計画						
<b>5. 危機管理・防災情報</b>							
(1) 主な施設の耐震対応	対象外		(2) 耐震化対応率	—			
(3) 老朽化比率	100.00%		(4) 避難所指定	無			
(5) 土砂災害警戒区域	無		(6) 洪水浸水想定区域	無			
<b>6. バリアフリー、環境対応</b>							
(1) 出入口の段差解消	(2) 自動ドア	(3) 手すり	(4) 点字ブロック	(5) 車椅子対応エレベータ	(6) 車椅子対応トイレ	(7) AED設置	(8) 子育て支援機能
×	×	×	×	×	×	×	×
<b>7. 管理運営に係る人員の状況</b> <span style="float: right;">単位：人</span>							
職員数	0	内訳	課長級以上			課長補佐・係長	
			主幹・主査			主任・主事	
			嘱託・再任用			臨時職員	
<b>8. 大規模修繕・改修工事履歴</b>							
実施年度	工事種類		工事名			工事費(千円)	

9. 特記事項						
利用者数は算出困難のため年間利用者数は記入なし。						
10. 収支状況				単位：千円		
項目		2022 (R4) 年度実績	対前年比	2021 (R3) 年度実績	2020 (R2) 年度実績	
(1) 収入	利用料		—			
	その他		—			
	収入合計【A】	0	—	0	0	
(2) 維持管理費用	職員人件費			—		
	物件費	臨時職員賃金		—		
		需用費	修繕費		—	
			光熱水費		—	
			その他の需用費		—	
			役務費		—	
		委託費	80	100.00%	80	65
		使用料及び賃借料		—		
		工事請負費		0.00%	1,100	86
		その他		—		
支出合計【B】		80	6.78%	1,180	151	
(3) 収支差引額 (【A】 - 【B】)		-80	6.78%	-1,180	-151	
(4) 受益者負担の妥当性 (【A】 / 【B】) × 100		0.00	—	0.00	0.00	
(5) 年間供用日数 (日)		—	—	—	—	
(6) 年間利用者数 (人)		—	—	—	—	

## 棟別詳細

〈別記〉

番号	固定資産番号	棟名	建物取得額 (円)	従物取得額 (円)	延床面積 (㎡)	建設年月	築年数	耐用年数	主な構造	耐震対応	耐震化 対応率 (%)	老朽化 比率 (%)
1	48768	金井住宅団地東児童公園便所	1	0	1.70	1981年12月 (昭和56年)	41	10	FRP造	対象外	—	100
2												
3												
4												
5												
6												
7												
8												
9												
10												
11												
12												
13												
14												
15												
16												
17												
18												
19												
20												
合計			1	0	1.70							



## 9. 特記事項

利用者数は算出困難のため年間利用者数は記入なし。

## 10. 収支状況


単位：千円

項目		2022(R4) 年度実績	対前年比	2021(R3) 年度実績	2020(R2) 年度実績	
(1) 収入	利用料		—			
	その他		—			
	収入合計【A】	0	—	0	0	
(2) 維持管理費用	職員人件費			—		
	物件費	臨時職員賃金		—		
		需用費		—		646
		修繕費		—		
		光熱水費		—		
		その他の需用費		—		
		役務費		—		
		委託費	48	100.00%	48	39
		使用料及び賃借料		—		
		工事請負費		—		
その他		—				
支出合計【B】		48	100.00%	48	685	
(3) 収支差引額 (【A】 - 【B】)		-48	100.00%	-48	-685	
(4) 受益者負担の妥当性 (【A】 / 【B】) × 100		0.00	—	0.00	0.00	
(5) 年間供用日数 (日)		—	—	—	—	
(6) 年間利用者数 (人)		—	—	—	—	

## 棟別詳細

〈別記〉

番号	固定資産番号	棟名	建物取得額 (円)	従物取得額 (円)	延床面積 (㎡)	建設年月	築年数	耐用年数	主な構造	耐震対応	耐震化 対応率 (%)	老朽化 比率 (%)
1	48764	御蔭公園便所	1	0	8.00	1993年3月 (平成5年)	30	15	W造	新基準	100	100
2												
3												
4												
5												
6												
7												
8												
9												
10												
11												
12												
13												
14												
15												
16												
17												
18												
19												
20												
合計			1	0	8.00							

渋川市施設カルテ							
<b>1. 施設名等</b>							
(1) 調査年度	2023(令和5)年度			(2) 施設外観			
(3) 施設名	芝中公園						
(4) 所管部課名	建設交通部都市政策課						
(5) 施設番号	48765、48766						
(6) 大分類	公園						
(7) 中分類	公園						
<b>2. 施設の概要</b>							
(1) 設置根拠	渋川市公園条例		(2) 主な施設の建設年月	1956(昭和31)年10月			
(3) 所在地	渋川市渋川3695番地1		(4) 敷地面積	6,919㎡			
			(5) うち借地面積	—			
(6) 総建物取得額	2円		(7) 用途地域	指定なし			
(8) 主な施設の築年数	66年		(9) 主な施設の耐用年数	15年			
(10) 主な構造	W造		(11) 主な施設の階数	地上：1階		地下：—	
(12) 総建築面積	20㎡		(13) 総延床面積	20㎡			
(14) 施設形態	単独		(15) 複合施設等	無			
(16) 運営方式	指定管理		(17) 指定管理期間	令和3年4月1日～令和8年3月31日			
<b>3. 利用情報</b>							
(1) 利用時間	終日						
(2) 休業日	—						
(3) 利用料金	—						
(4) 主な利用層	年齢全般、市内						
(5) 駐車場	無		(6) 車椅子利用者用駐車場	無			
<b>4. 施設の使命・役割</b>							
(1) 設置目的	明治45年5月20日買収し公園とする。						
(2) 外部環境の変化と対応状況	本公園は市街地西方約4.0kmの所に位置し、渋川伊香保間の中間にあるため、伊香保、榛名へのハイキング者の休憩所として、春には多くの桜が咲くため花見の場所として人々に利用されている。						
(3) 市内類似施設の状況	有：市内都市計画公園						
(4) 個別施設計画の策定	有：平成26年 渋川市公園施設長寿命化計画						
<b>5. 危機管理・防災情報</b>							
(1) 主な施設の耐震対応	新基準		(2) 耐震化対応率	100.00%			
(3) 老朽化比率	100.00%		(4) 避難所指定	無			
(5) 土砂災害警戒区域	無		(6) 洪水浸水想定区域	無			
<b>6. バリアフリー、環境対応</b>							
(1) 出入口の段差解消	(2) 自動ドア	(3) 手すり	(4) 点字ブロック	(5) 車椅子対応エレベータ	(6) 車椅子対応トイレ	(7) AED設置	(8) 子育て支援機能
×	×	×	×	×	×	×	×
<b>7. 管理運営に係る人員の状況</b> <span style="float: right;">単位：人</span>							
職員数	0	内訳	課長級以上			課長補佐・係長	
			主幹・主査			主任・主事	
			嘱託・再任用			臨時職員	
<b>8. 大規模修繕・改修工事履歴</b>							
実施年度	工事種類	工事名			工事費(千円)		
2013(H25)	土木一式	ブランコ撤去、4連ブランコ・境界柵設置、多目的遊具撤去					

## 9. 特記事項

利用者数は算出困難のため年間利用者数は記入なし。

## 10. 収支状況

単位：千円

項目		2022(R4) 年度実績	対前年比	2021(R3) 年度実績	2020(R2) 年度実績	
(1) 収入	利用料		—			
	その他		—			
	収入合計【A】	0	—	0	0	
(2) 維持管理費用	職員人件費			—		
	物件費	臨時職員賃金		—		
		需用費	修繕費		—	
			光熱水費		—	
			その他の需用費		—	
			役務費		—	
		委託費	553	100.36%	551	450
		使用料及び賃借料		—		
		工事請負費		—		
		その他		—		
支出合計【B】		553	100.36%	551	450	
(3) 収支差引額 (【A】 - 【B】)		-553	100.36%	-551	-450	
(4) 受益者負担の妥当性 (【A】 / 【B】) × 100		0.00	—	0.00	0.00	
(5) 年間供用日数 (日)		—	—	—	—	
(6) 年間利用者数 (人)		—	—	—	—	

## 棟別詳細

〈別記〉

番号	固定資産番号	棟名	建物取得額 (円)	従物取得額 (円)	延床面積 (㎡)	建設年月	築年数	耐用年数	主な構造	耐震対応	耐震化 対応率 (%)	老朽化 比率 (%)
1	48765	芝中公園四阿	1	0	12.00	1956年10月 (昭和31年)	66	15	W造	対象外	—	100
2	48766	芝中公園便所	1	0	8.00	1997年3月 (平成9年)	26	15	W造	新基準	100	100
3												
4												
5												
6												
7												
8												
9												
10												
11												
12												
13												
14												
15												
16												
17												
18												
19												
20												
合計			2	0	20.00							




渋川市施設カルテ							
<b>1. 施設名等</b>							
(1) 調査年度	2023(令和5)年度			(2) 施設外観			
(3) 施設名	東町公園						
(4) 所管部課名	建設交通部都市政策課						
(5) 施設番号	48779						
(6) 大分類	公園						
(7) 中分類	公園						
<b>2. 施設の概要</b>							
(1) 設置根拠	渋川市公園条例		(2) 主な施設の建設年月	1987(昭和62)年3月			
(3) 所在地	渋川市渋川2066番地21		(4) 敷地面積	1,416.06㎡			
			(5) うち借地面積	-			
(6) 総建物取得額	680,400円		(7) 用途地域	第一種住居地域			
(8) 主な施設の築年数	36年		(9) 主な施設の耐用年数	31年			
(10) 主な構造	S造		(11) 主な施設の階数	地上：1階		地下：-	
(12) 総建築面積	9.72㎡		(13) 総延床面積	9.72㎡			
(14) 施設形態	単独		(15) 複合施設等	無			
(16) 運営方式	指定管理		(17) 指定管理期間	令和3年4月1日～令和8年3月31日			
<b>3. 利用情報</b>							
(1) 利用時間	終日						
(2) 休業日	-						
(3) 利用料金	-						
(4) 主な利用層	年齢全般、市内						
(5) 駐車場	無		(6) 車椅子利用者用駐車場	無			
<b>4. 施設の使命・役割</b>							
(1) 設置目的	東部土地区画整理事業で用地を確保し、整備された。						
(2) 外部環境の変化と対応状況	区画整理事業により、新築住宅群の中に作られた新しい憩いの場である。遊具や、ゲートボールのできる広場の他、生け垣は一般家庭の参考となるよう、様々な樹種が植えられている。						
(3) 市内類似施設の状況	有 市内都市計画公園						
(4) 個別施設計画の策定	有 平成26年 渋川市公園施設長寿命化計画						
<b>5. 危機管理・防災情報</b>							
(1) 主な施設の耐震対応	新基準		(2) 耐震化対応率	100.00%			
(3) 老朽化比率	100.00%		(4) 避難所指定	無			
(5) 土砂災害警戒区域	無		(6) 洪水浸水想定区域	無			
<b>6. バリアフリー、環境対応</b>							
(1) 出入口の段差解消	(2) 自動ドア	(3) 手すり	(4) 点字ブロック	(5) 車椅子対応エレベータ	(6) 車椅子対応トイレ	(7) AED設置	(8) 子育て支援機能
×	×	×	×	×	○多目的	×	×
<b>7. 管理運営に係る人員の状況</b> <span style="float: right;">単位：人</span>							
職員数	0	内訳	課長級以上			課長補佐・係長	
			主幹・主査			主任・主事	
			嘱託・再任用			臨時職員	
<b>8. 大規模修繕・改修工事履歴</b>							
実施年度	工事種類		工事名			工事費(千円)	

9. 特記事項					
利用者数は算出困難のため年間利用者数は記入なし。					
10. 収支状況				単位：千円	
項目	2022(R4) 年度実績	対前年比	2021(R3) 年度実績	2020(R2) 年度実績	
(1) 収入	利用料	—			
	その他	—			
	収入合計【A】	0	—	0	
(2) 維持管理費用	職員人件費		—		
	物件費	臨時職員賃金	—		
		需用費	修繕費	—	
			光熱水費	—	
		その他の需用費	—		
		役務費	—		
		委託費	112	100.00%	112
		使用料及び賃借料	—		
		工事請負費	—		
		その他	—		
支出合計【B】		112	100.00%	112	
(3) 収支差引額 (【A】 - 【B】)		-112	100.00%	-112	
(4) 受益者負担の妥当性 (【A】 / 【B】) × 100		0.00	—	0.00	
(5) 年間供用日数 (日)		—	—	—	
(6) 年間利用者数 (人)		—	—	—	

## 棟別詳細

〈別記〉

番号	固定資産番号	棟名	建物取得額 (円)	従物取得額 (円)	延床面積 (㎡)	建設年月	築年数	耐用年数	主な構造	耐震対応	耐震化 対応率 (%)	老朽化 比率 (%)
1	48779	東町公園便所	680,400	0	9.72	1987年3月 (昭和62年)	36	31	S造	新基準	100	100
2												
3												
4												
5												
6												
7												
8												
9												
10												
11												
12												
13												
14												
15												
16												
17												
18												
19												
20												
合計			680,400	0	9.72							

渋川市施設カルテ							
<b>1. 施設名等</b>							
(1) 調査年度	2023(令和5)年度			(2) 施設外観			
(3) 施設名	行幸田住宅団地公園						
(4) 所管部課名	建設交通部都市政策課						
(5) 施設番号	48790、48791						
(6) 大分類	公園						
(7) 中分類	公園						
<b>2. 施設の概要</b>							
(1) 設置根拠	渋川市公園条例		(2) 主な施設の建設年月	1987(昭和62)年3月			
(3) 所在地	渋川市行幸田3227番地 1		(4) 敷地面積	23,000㎡			
			(5) うち借地面積	-			
(6) 総建物取得額	1,190,001円		(7) 用途地域	指定なし			
(8) 主な施設の築年数	36年		(9) 主な施設の耐用年数	31年			
(10) 主な構造	S造		(11) 主な施設の階数	地上：1階		地下：-	
(12) 総建築面積	18.70㎡		(13) 総延床面積	18.70㎡			
(14) 施設形態	単独		(15) 複合施設等	無			
(16) 運営方式	指定管理		(17) 指定管理期間	令和3年4月1日～令和8年3月31日			
<b>3. 利用情報</b>							
(1) 利用時間	終日						
(2) 休業日	-						
(3) 利用料金	-						
(4) 主な利用層	年齢全般、市内						
(5) 駐車場	無		(6) 車椅子利用者用駐車場	無			
<b>4. 施設の使命・役割</b>							
(1) 設置目的	昭和60年10月開通の関越自動車道建設による土取り場跡地を行幸田住宅団地として造成した際、設置された。						
(2) 外部環境の変化と対応状況	眺望のよい高台にある、緑に囲まれた児童公園である。近くには、公園として整備されている防災ダムがあり、共に多くの市民で賑わっている。						
(3) 市内類似施設の状況	有：市内都市計画公園						
(4) 個別施設計画の策定	有：平成26年 渋川市公園施設長寿命化計画						
<b>5. 危機管理・防災情報</b>							
(1) 主な施設の耐震対応	対象外		(2) 耐震化対応率	-			
(3) 老朽化比率	100.00%		(4) 避難所指定	無			
(5) 土砂災害警戒区域	無		(6) 洪水浸水想定区域	無			
<b>6. バリアフリー、環境対応</b>							
(1) 出入口の段差解消	(2) 自動ドア	(3) 手すり	(4) 点字ブロック	(5) 車椅子対応エレベータ	(6) 車椅子対応トイレ	(7) AED設置	(8) 子育て支援機能
×	×	×	×	×	×	×	×
<b>7. 管理運営に係る人員の状況</b> <span style="float: right;">単位：人</span>							
職員数	0	内訳	課長級以上			課長補佐・係長	
			主幹・主査			主任・主事	
			嘱託・再任用			臨時職員	
<b>8. 大規模修繕・改修工事履歴</b>							
実施年度	工事種類	工事名			工事費(千円)		

9. 特記事項					
利用者数は算出困難のため年間利用者数欄は記入なし。					
10. 収支状況				単位：千円	
項目	2022(R4) 年度実績	対前年比	2021(R3) 年度実績	2020(R2) 年度実績	
(1) 収入	利用料	—			
	その他	—			
	収入合計【A】	0	—	0	
(2) 維持管理費用	職員人件費		—		
	物件費	臨時職員賃金	—		
		需用費	修繕費	—	
			光熱水費	—	
		その他の需用費	—		
		役務費	—		
		委託費	184	100.00%	184
		使用料及び賃借料	—		
		工事請負費	—		
		その他	—		
支出合計【B】		184	100.00%	184	
(3) 収支差引額 (【A】 - 【B】)		-184	100.00%	-184	
(4) 受益者負担の妥当性 (【A】 / 【B】) × 100		0.00	—	0.00	
(5) 年間供用日数 (日)		—	—	—	
(6) 年間利用者数 (人)		—	—	—	

## 棟別詳細

〈別記〉

番号	固定資産番号	棟名	建物取得額 (円)	従物取得額 (円)	延床面積 (㎡)	建設年月	築年数	耐用年数	主な構造	耐震対応	耐震化 対応率 (%)	老朽化 比率 (%)
1	48790	行幸田住宅団地公園便所	1	0	1.70	1987年3月 (昭和62年)	36	10	FRP造	対象外	—	100
2	48791	行幸田住宅団地公園四阿	1,190,000	0	17.00	1987年3月 (昭和62年)	36	31	S造	対象外	—	100
3												
4												
5												
6												
7												
8												
9												
10												
11												
12												
13												
14												
15												
16												
17												
18												
19												
20												
合計			1,190,001	0	18.70							


渋川市施設カルテ							
<b>1. 施設名等</b>							
(1) 調査年度	2023(令和5)年度			(2) 施設外観			
(3) 施設名	半田みなみはら公園						
(4) 所管部課名	建設交通部都市政策課						
(5) 施設番号	48675、48676						
(6) 大分類	公園						
(7) 中分類	公園						
<b>2. 施設の概要</b>							
(1) 設置根拠	渋川市公園条例		(2) 主な施設の建設年月	1992(平成4)年6月			
(3) 所在地	渋川市半田280番地7		(4) 敷地面積	5,661㎡			
(6) 総建物取得額	1,085,001円		(5) うち借地面積	—			
(8) 主な施設の築年数	30年		(7) 用途地域	工業専用地域			
(10) 主な構造	RC造		(9) 主な施設の耐用年数	38年			
(12) 総建築面積	20.25㎡		(11) 主な施設の階数	地上：1階		地下：—	
(14) 施設形態	単独		(13) 総延床面積	20.25㎡			
(16) 運営方式	指定管理		(15) 複合施設等	無			
			(17) 指定管理期間	令和3年4月1日～令和8年3月31日			
<b>3. 利用情報</b>							
(1) 利用時間	終日						
(2) 休業日	—						
(3) 利用料金	—						
(4) 主な利用層	年齢全般、市内						
(5) 駐車場	有			(6) 車椅子利用者用駐車場	無		
<b>4. 施設の使命・役割</b>							
(1) 設置目的	県企業局による、半田工業団地造成に伴う公園である。当初は6,112㎡であったが、道路用地と交換したため現在は5,661㎡						
(2) 外部環境の変化と対応状況	隣接する工業団地のイメージを和らげるため、ソメイヨシノやヤマツバキ等たくさんの高木が植栽されている。子供のための遊具も多数設置され、市民の憩いの場である。						
(3) 市内類似施設の状況	有 市内都市計画公園						
(4) 個別施設計画の策定	有 平成26年 渋川市公園施設長寿命化計画						
<b>5. 危機管理・防災情報</b>							
(1) 主な施設の耐震対応	新基準		(2) 耐震化対応率	100.00%			
(3) 老朽化比率	84.91%		(4) 避難所指定	無			
(5) 土砂災害警戒区域	無		(6) 洪水浸水想定区域	無			
<b>6. バリアフリー、環境対応</b>							
(1) 出入口の段差解消	(2) 自動ドア	(3) 手すり	(4) 点字ブロック	(5) 車椅子対応エレベータ	(6) 車椅子対応トイレ	(7) AED設置	(8) 子育て支援機能
×	×	×	×	×	×	×	×
<b>7. 管理運営に係る人員の状況</b> <span style="float: right;">単位：人</span>							
職員数	0	内訳	課長級以上			課長補佐・係長	
			主幹・主査			主任・主事	
			嘱託・再任用			臨時職員	
<b>8. 大規模修繕・改修工事履歴</b>							
実施年度	工事種類	工事名			工事費(千円)		

9. 特記事項						
利用者数は算出困難のため年間利用者数欄は記入なし。						
10. 収支状況				単位：千円		
項目	2022(R4) 年度実績	対前年比	2021(R3) 年度実績	2020(R2) 年度実績		
(1) 収入	利用料	—				
	その他	—				
	収入合計【A】	0	—	0		
(2) 維持管理費用	職員人件費		—			
	物件費	臨時職員賃金	—			
		需用費	修繕費	—		
			光熱水費	—		
			その他の需用費	—		
			役務費	—		
		委託費	457	100.44%	455	372
		使用料及び賃借料	—			
		工事請負費	—			
		その他	—			
支出合計【B】		457	100.44%	455	372	
(3) 収支差引額 (【A】 - 【B】)		-457	100.44%	-455	-372	
(4) 受益者負担の妥当性 (【A】 / 【B】) × 100		0.00	—	0.00	0.00	
(5) 年間供用日数 (日)		—	—	—	—	
(6) 年間利用者数 (人)		—	—	—	—	

## 棟別詳細

〈別記〉

番号	固定資産番号	棟名	建物取得額 (円)	従物取得額 (円)	延床面積 (㎡)	建設年月	築年数	耐用年数	主な構造	耐震対応	耐震化 対応率 (%)	老朽化 比率 (%)
1	48675	半田みなみはら公園便所	1,085,000	0	7.00	1992年6月 (平成4年)	30	38	RC造	新基準	100	81
2	48676	半田みなみはら公園四阿	1	0	13.25	1992年6月 (平成4年)	30	15	W造	対象外	—	100
3												
4												
5												
6												
7												
8												
9												
10												
11												
12												
13												
14												
15												
16												
17												
18												
19												
20												
合計			1,085,001	0	20.25							

渋川市施設カルテ							
<b>1. 施設名等</b>							
(1) 調査年度	2023(令和5)年度			(2) 施設外観			
(3) 施設名	祖母島公園						
(4) 所管部課名	建設交通部都市政策課						
(5) 施設番号	48681、48682						
(6) 大分類	公園						
(7) 中分類	公園						
<b>2. 施設の概要</b>							
(1) 設置根拠	渋川市公園条例		(2) 主な施設の建設年月	1992(平成4)年6月			
(3) 所在地	渋川市祖母島2195番地2		(4) 敷地面積	5,076㎡			
(6) 総建物取得額	140,001円		(5) うち借地面積	475㎡			
(8) 主な施設の築年数	30年		(7) 用途地域	指定なし			
(10) 主な構造	S造		(9) 主な施設の耐用年数	31年			
(12) 総建築面積	15㎡		(11) 主な施設の階数	地上：1階		地下：－	
(14) 施設形態	単独		(13) 総延床面積	15㎡			
(16) 運営方式	指定管理		(15) 複合施設等	無			
			(17) 指定管理期間	令和3年4月1日～令和8年3月31日			
<b>3. 利用情報</b>							
(1) 利用時間	終日						
(2) 休業日	－						
(3) 利用料金	－						
(4) 主な利用層	年齢全般、市内						
(5) 駐車場	有			(6) 車椅子利用者用駐車場	無		
<b>4. 施設の使命・役割</b>							
(1) 設置目的	し尿処理施設周辺地域整備事業で祖母島自治会が取得した運動公園を、高齢者や子供のふれあえる公園として、また地域のコミュニティの場として整備することを目的に市に寄付を受け、都市公園として開設された。						
(2) 外部環境の変化と対応状況	渋川北部の、のどかで静かな環境に設置され、林と畑に囲まれた緑の中の公園である。						
(3) 市内類似施設の状況	有 市内都市計画公園						
(4) 個別施設計画の策定	有 平成26年 渋川市公園施設長寿命化計画						
<b>5. 危機管理・防災情報</b>							
(1) 主な施設の耐震対応	新基準			(2) 耐震化対応率	100.00%		
(3) 老朽化比率	97.83%			(4) 避難所指定	無		
(5) 土砂災害警戒区域	無			(6) 洪水浸水想定区域	無		
<b>6. バリアフリー、環境対応</b>							
(1) 出入口の段差解消	(2) 自動ドア	(3) 手すり	(4) 点字ブロック	(5) 車椅子対応エレベータ	(6) 車椅子対応トイレ	(7) AED設置	(8) 子育て支援機能
×	×	×	×	×	×	×	×
<b>7. 管理運営に係る人員の状況</b> <span style="float: right;">単位：人</span>							
職員数	0	内訳	課長級以上		課長補佐・係長		
			主幹・主査		主任・主事		
			嘱託・再任用		臨時職員		
<b>8. 大規模修繕・改修工事履歴</b>							
実施年度	工事種類	工事名			工事費(千円)		

## 9. 特記事項

利用者数は算出困難のため年間利用者数は記入なし。

## 10. 収支状況

単位：千円

項目		2022(R4) 年度実績	対前年比	2021(R3) 年度実績	2020(R2) 年度実績	
(1) 収入	利用料		—			
	その他		—			
	収入合計【A】	0	—	0	0	
(2) 維持管理費用	職員人件費			—		
	物件費	臨時職員賃金		—		
		需用費	修繕費		—	
			光熱水費		—	
		その他の需用費		—		
		役務費		—		
		委託費	441	100.46%	439	359
		使用料及び賃借料	118	100.00%	118	118
		工事請負費		—		
		その他		—		
支出合計【B】		559	100.36%	557	477	
(3) 収支差引額 (【A】 - 【B】)		-559	100.36%	-557	-477	
(4) 受益者負担の妥当性 (【A】 / 【B】) × 100		0.00	—	0.00	0.00	
(5) 年間供用日数 (日)		—	—	—	—	
(6) 年間利用者数 (人)		—	—	—	—	

## 棟別詳細

〈別記〉

番号	固定資産番号	棟名	建物取得額 (円)	従物取得額 (円)	延床面積 (㎡)	建設年月	築年数	耐用年数	主な構造	耐震対応	耐震化 対応率 (%)	老朽化 比率 (%)
1	48681	祖母島公園便所	140,000	0	2.00	1992年6月 (平成4年)	30	31	S造	新基準	100	99
2	48682	祖母島公園四阿	1	0	13.00	1992年6月 (平成4年)	30	15	W造	対象外	—	100
3												
4												
5												
6												
7												
8												
9												
10												
11												
12												
13												
14												
15												
16												
17												
18												
19												
20												
合計			140,001	0	15.00							



澁川市施設カルテ							
<b>1. 施設名等</b>							
(1) 調査年度	2023(令和5)年度			(2) 施設外観			
(3) 施設名	金井青葉台団地公園						
(4) 所管部課名	建設交通部都市政策課						
(5) 施設番号	48795						
(6) 大分類	公園						
(7) 中分類	公園						
<b>2. 施設の概要</b>							
(1) 設置根拠	澁川市公園条例		(2) 主な施設の建設年月	1993(平成5)年12月			
(3) 所在地	澁川市金井4256番地43		(4) 敷地面積	1,700㎡			
(6) 総建物取得額	1円		(5) うち借地面積	-			
(8) 主な施設の築年数	29年		(7) 用途地域	指定なし			
(10) 主な構造	FRP造		(9) 主な施設の耐用年数	10年			
(12) 総建築面積	2.60㎡		(11) 主な施設の階数	地上：1階		地下：-	
(14) 施設形態	単独		(13) 総延床面積	2.60㎡			
(16) 運営方式	指定管理		(15) 複合施設等	無			
			(17) 指定管理期間	令和3年4月1日～令和8年3月31日			
<b>3. 利用情報</b>							
(1) 利用時間	終日						
(2) 休業日	-						
(3) 利用料金	-						
(4) 主な利用層	年齢全般、市内						
(5) 駐車場	無		(6) 車椅子利用者用駐車場	無			
<b>4. 施設の使命・役割</b>							
(1) 設置目的	市で行った金井青葉台住宅団地造成に伴い設置された公園である						
(2) 外部環境の変化と対応状況	澁川市北部の緑豊かな環境の中に設置されたのどかな公園であり、新興住宅団地住民のふれあいの場でもある。						
(3) 市内類似施設の状況	有：市内都市計画公園						
(4) 個別施設計画の策定	有：平成26年 澁川市公園施設長寿命化計画						
<b>5. 危機管理・防災情報</b>							
(1) 主な施設の耐震対応	対象外		(2) 耐震化対応率	-			
(3) 老朽化比率	100.00%		(4) 避難所指定	無			
(5) 土砂災害警戒区域	無		(6) 洪水浸水想定区域	無			
<b>6. バリアフリー、環境対応</b>							
(1) 出入口の段差解消	(2) 自動ドア	(3) 手すり	(4) 点字ブロック	(5) 車椅子対応エレベータ	(6) 車椅子対応トイレ	(7) AED設置	(8) 子育て支援機能
×	×	×	×	×	×	×	×
<b>7. 管理運営に係る人員の状況</b> <span style="float: right;">単位：人</span>							
職員数	0	内訳	課長級以上		課長補佐・係長		
			主幹・主査		主任・主事		
			嘱託・再任用		臨時職員		
<b>8. 大規模修繕・改修工事履歴</b>							
実施年度	工事種類	工事名			工事費(千円)		

## 9. 特記事項

利用者数は算出困難のため年間利用者数は記入なし。

## 10. 収支状況

単位：千円

項目		2022(R4) 年度実績	対前年比	2021(R3) 年度実績	2020(R2) 年度実績	
(1) 収入	利用料		—			
	その他		—			
	収入合計【A】	0	—	0	0	
(2) 維持管理費用	職員人件費			—		
	物件費	臨時職員賃金		—		
		需用費	修繕費		—	
			光熱水費		—	
		その他の需用費		—		
		役務費		—		
		委託費	136	100.00%	136	111
		使用料及び賃借料		—		
		工事請負費		—		
		その他		—		
支出合計【B】		136	100.00%	136	111	
(3) 収支差引額 (【A】 - 【B】)		-136	100.00%	-136	-111	
(4) 受益者負担の妥当性 (【A】 / 【B】) × 100		0.00	—	0.00	0.00	
(5) 年間供用日数 (日)		—	—	—	—	
(6) 年間利用者数 (人)		—	—	—	—	

## 棟別詳細

〈別記〉

番号	固定資産番号	棟名	建物取得額 (円)	従物取得額 (円)	延床面積 (㎡)	建設年月	築年数	耐用年数	主な構造	耐震対応	耐震化 対応率 (%)	老朽化 比率 (%)
1	48795	金井青葉台団地公園便所	1	0	2.60	1993年12月 (平成5年)	29	10	FRP造	対象外	—	100
2												
3												
4												
5												
6												
7												
8												
9												
10												
11												
12												
13												
14												
15												
16												
17												
18												
19												
20												
合計			1	0	2.60							


渋川市施設カルテ							
<b>1. 施設名等</b>							
(1) 調査年度	2023(令和5)年度			(2) 施設外観			
(3) 施設名	金島ふれあい公園						
(4) 所管部課名	建設交通部都市政策課						
(5) 施設番号	48819～48820、48824						
(6) 大分類	公園						
(7) 中分類	公園						
<b>2. 施設の概要</b>							
(1) 設置根拠	渋川市公園条例		(2) 主な施設の建設年月	1994(平成6)年3月			
(3) 所在地	渋川市金井1977番地1		(4) 敷地面積	7,200㎡			
(6) 総建物取得額	3円		(5) うち借地面積	—			
(8) 主な施設の築年数	29年		(7) 用途地域	指定なし			
(10) 主な構造	W造		(9) 主な施設の耐用年数	15年			
(12) 総建築面積	41.11㎡		(11) 主な施設の階数	地上：1階		地下：—	
(14) 施設形態	単独		(13) 総延床面積	41.11㎡			
(16) 運営方式	指定管理		(15) 複合施設等	無			
			(17) 指定管理期間	令和3年4月1日～令和8年3月31日			
<b>3. 利用情報</b>							
(1) 利用時間	終日						
(2) 休業日	—						
(3) 利用料金	—						
(4) 主な利用層	年齢全般、市内						
(5) 駐車場	有			(6) 車椅子利用者用駐車場	無		
<b>4. 施設の使命・役割</b>							
(1) 設置目的	金島小学校跡地を活用し、子供から高齢者に至るまでがふれあえる公園として、自治省の『地域づくり推進事業』の指定を受け整備したものである。						
(2) 外部環境の変化と対応状況	金島小学校跡地を利用し、地域の学習施設の充実、生涯学習の拠点施設として金島ふれあいセンターが建設された。この施設整備の一環として開設した公園である。						
(3) 市内類似施設の状況	有 市内都市計画公園						
(4) 個別施設計画の策定	有 平成26年 渋川市公園施設長寿命化計画						
<b>5. 危機管理・防災情報</b>							
(1) 主な施設の耐震対応	新基準			(2) 耐震化対応率	100.00%		
(3) 老朽化比率	100.00%			(4) 避難所指定	無		
(5) 土砂災害警戒区域	無			(6) 洪水浸水想定区域	無		
<b>6. バリアフリー、環境対応</b>							
(1) 出入口の段差解消	(2) 自動ドア	(3) 手すり	(4) 点字ブロック	(5) 車椅子対応エレベータ	(6) 車椅子対応トイレ	(7) AED設置	(8) 子育て支援機能
×	×	×	×	×	○多目的	×	×
<b>7. 管理運営に係る人員の状況</b> <span style="float: right;">単位：人</span>							
職員数	0	内訳	課長級以上		課長補佐・係長		
			主幹・主査		主任・主事		
			嘱託・再任用		臨時職員		
<b>8. 大規模修繕・改修工事履歴</b>							
実施年度	工事種類	工事名			工事費(千円)		
2009(H21)	土木一式	公園整備事業 金島ふれあい公園石積改修工事			17,598		
2015(H27)	土木一式	八木原児童公園及び金島ふれあい公園遊戯施設改修工事			4,223		

9. 特記事項						
利用者数は算出困難のため年間利用者数欄は記入なし。						
10. 収支状況				単位：千円		
項目		2022(R4) 年度実績	対前年比	2021(R3) 年度実績	2020(R2) 年度実績	
(1) 収入	利用料		—			
	その他		—			
	収入合計【A】	0	—	0	0	
(2) 維持管理費用	職員人件費			—		
	物件費	臨時職員賃金		—		
		需用費	修繕費		—	
			光熱水費		—	
			その他の需用費		—	
			役務費		—	
		委託費	577	100.35%	575	470
		使用料及び賃借料		—		
		工事請負費		—		
		その他		—		
支出合計【B】		577	100.35%	575	470	
(3) 収支差引額 (【A】 - 【B】)		-577	100.35%	-575	-470	
(4) 受益者負担の妥当性 (【A】 / 【B】) × 100		0.00	—	0.00	0.00	
(5) 年間供用日数 (日)		—	—	—	—	
(6) 年間利用者数 (人)		—	—	—	—	

## 棟別詳細

〈別記〉

番号	固定資産番号	棟名	建物取得額 (円)	従物取得額 (円)	延床面積 (㎡)	建設年月	築年数	耐用年数	主な構造	耐震対応	耐震化 対応率 (%)	老朽化 比率 (%)
1	48819	金島ふれあい公園便所	1	0	15.11	1994年3月 (平成6年)	29	15	W造	新基準	100	100
2	48820	金島ふれあい公園四阿	1	0	13.00	1995年2月 (平成7年)	28	15	W造	対象外	—	100
3	48824	金島ふれあい公園四阿	1	0	13.00	1995年2月 (平成7年)	28	15	W造	対象外	—	100
4												
5												
6												
7												
8												
9												
10												
11												
12												
13												
14												
15												
16												
17												
18												
19												
20												
合計			3	0	41.11							

渋川市施設カルテ							
<b>1. 施設名等</b>							
(1) 調査年度	2023(令和5)年度			(2) 施設外観			
(3) 施設名	辰巳町公園						
(4) 所管部課名	建設交通部都市政策課						
(5) 施設番号	48782、48783						
(6) 大分類	公園						
(7) 中分類	公園						
<b>2. 施設の概要</b>							
(1) 設置根拠	渋川市公園条例		(2) 主な施設の建設年月	1995(平成7)年3月			
(3) 所在地	渋川市渋川1822番地28		(4) 敷地面積	936㎡			
			(5) うち借地面積	—			
(6) 総建物取得額	2円		(7) 用途地域	商業地域			
(8) 主な施設の築年数	28年		(9) 主な施設の耐用年数	15年			
(10) 主な構造	W造		(11) 主な施設の階数	地上：1階		地下：—	
(12) 総建築面積	23.36㎡		(13) 総延床面積	23.36㎡			
(14) 施設形態	単独		(15) 複合施設等				
(16) 運営方式	指定管理		(17) 指定管理期間	令和3年4月1日～令和8年3月31日			
<b>3. 利用情報</b>							
(1) 利用時間	終日						
(2) 休業日	—						
(3) 利用料金	—						
(4) 主な利用層	年齢全般、市内						
(5) 駐車場	無		(6) 車椅子利用者用駐車場	無			
<b>4. 施設の使命・役割</b>							
(1) 設置目的	東部土地区画整理事業によって用地を確保し、整備した公園。						
(2) 外部環境の変化と対応状況	区画整理事業により新しく生まれ変わった商店街の中に作られた憩いの場である。						
(3) 市内類似施設の状況	有 市内都市計画公園						
(4) 個別施設計画の策定	有 平成26年 渋川市公園施設長寿命化計画						
<b>5. 危機管理・防災情報</b>							
(1) 主な施設の耐震対応	新基準		(2) 耐震化対応率	100.00%			
(3) 老朽化比率	100.00%		(4) 避難所指定	無			
(5) 土砂災害警戒区域	無		(6) 洪水浸水想定区域	無			
<b>6. バリアフリー、環境対応</b>							
(1) 出入口の段差解消	(2) 自動ドア	(3) 手すり	(4) 点字ブロック	(5) 車椅子対応エレベータ	(6) 車椅子対応トイレ	(7) AED設置	(8) 子育て支援機能
×	×	×	×	×	○多目的	×	×
<b>7. 管理運営に係る人員の状況</b> <span style="float: right;">単位：人</span>							
職員数	0	内訳	課長級以上			課長補佐・係長	
			主幹・主査			主任・主事	
			嘱託・再任用			臨時職員	
<b>8. 大規模修繕・改修工事履歴</b>							
実施年度	工事種類	工事名			工事費(千円)		
2016(H28)	造園	辰巳町公園遊戯施設改修工事			2,365		

9. 特記事項						
利用者数は算出困難のため年間利用者数欄は記入なし。						
10. 収支状況				単位：千円		
項目		2022(R4) 年度実績	対前年比	2021(R3) 年度実績	2020(R2) 年度実績	
(1) 収入	利用料		—			
	その他		—			
	収入合計【A】	0	—	0	0	
(2) 維持管理費用	職員人件費			—		
	物件費	臨時職員賃金		—		
		需用費	修繕費		—	
			光熱水費		—	
		その他の需用費		—		
		役務費		—		
		委託費	72	100.00%	72	59
		使用料及び賃借料		—		
		工事請負費		—		
		その他		—		
支出合計【B】		72	100.00%	72	59	
(3) 収支差引額 (【A】 - 【B】)		-72	100.00%	-72	-59	
(4) 受益者負担の妥当性 (【A】 / 【B】) × 100		0.00	—	0.00	0.00	
(5) 年間供用日数 (日)		—	—	—	—	
(6) 年間利用者数 (人)		—	—	—	—	

## 棟別詳細

〈別記〉

番号	固定資産番号	棟名	建物取得額 (円)	従物取得額 (円)	延床面積 (㎡)	建設年月	築年数	耐用年数	主な構造	耐震対応	耐震化 対応率 (%)	老朽化 比率 (%)
1	48782	辰巳町公園四阿	1	0	12.96	1995年3月 (平成7年)	28	15	W造	対象外	—	100
2	48783	辰巳町公園便所	1	0	10.40	1995年3月 (平成7年)	28	15	W造	新基準	100	100
3												
4												
5												
6												
7												
8												
9												
10												
11												
12												
13												
14												
15												
16												
17												
18												
19												
20												
合計			2	0	23.36							

渋川市施設カルテ							
<b>1. 施設名等</b>							
(1) 調査年度	2023(令和5)年度			(2) 施設外観			
(3) 施設名	金井青葉台第二団地公園						
(4) 所管部課名	建設交通部都市政策課						
(5) 施設番号	48816						
(6) 大分類	公園						
(7) 中分類	公園						
<b>2. 施設の概要</b>							
(1) 設置根拠	渋川市公園条例		(2) 主な施設の建設年月	1996(平成8)年12月			
(3) 所在地	渋川市金井2443番地37		(4) 敷地面積	1,700㎡			
(6) 総建物取得額	1円		(5) うち借地面積	-			
(8) 主な施設の築年数	26年		(7) 用途地域	指定なし			
(10) 主な構造	W造		(9) 主な施設の耐用年数	15年			
(12) 総建築面積	3.64㎡		(11) 主な施設の階数	地上：1階		地下：-	
(14) 施設形態	単独		(13) 総延床面積	3.64㎡			
(16) 運営方式	指定管理		(15) 複合施設等	無			
			(17) 指定管理期間	令和3年4月1日～令和8年3月31日			
<b>3. 利用情報</b>							
(1) 利用時間	終日						
(2) 休業日	-						
(3) 利用料金	-						
(4) 主な利用層	年齢全般、市内						
(5) 駐車場	無			(6) 車椅子利用者用駐車場	無		
<b>4. 施設の使命・役割</b>							
(1) 設置目的	市で行った金井青葉台住宅団地造成に伴い設置された公園である。						
(2) 外部環境の変化と対応状況	渋川市北部の緑豊かな環境の中に設置されたのどかな公園であり、新興住宅団地住民のふれあいの場でもある。						
(3) 市内類似施設の状況	有：市内都市計画公園						
(4) 個別施設計画の策定	有：平成26年 渋川市公園施設長寿命化計画						
<b>5. 危機管理・防災情報</b>							
(1) 主な施設の耐震対応	新基準		(2) 耐震化対応率	100.00%			
(3) 老朽化比率	100.00%		(4) 避難所指定	無			
(5) 土砂災害警戒区域	無		(6) 洪水浸水想定区域	無			
<b>6. バリアフリー、環境対応</b>							
(1) 出入口の段差解消	(2) 自動ドア	(3) 手すり	(4) 点字ブロック	(5) 車椅子対応エレベータ	(6) 車椅子対応トイレ	(7) AED設置	(8) 子育て支援機能
×	×	×	×	×	×	×	×
<b>7. 管理運営に係る人員の状況</b> <span style="float: right;">単位：人</span>							
職員数	0	内訳	課長級以上		課長補佐・係長		
			主幹・主査		主任・主事		
			嘱託・再任用		臨時職員		
<b>8. 大規模修繕・改修工事履歴</b>							
実施年度	工事種類	工事名			工事費(千円)		

9. 特記事項						
利用者数は算出困難のため年間利用者数は記入なし。						
10. 収支状況				単位：千円		
項目		2022(R4) 年度実績	対前年比	2021(R3) 年度実績	2020(R2) 年度実績	
(1) 収入	利用料		—			
	その他		—			
	収入合計【A】	0	—	0	0	
(2) 維持管理費用	職員人件費			—		
	物件費	臨時職員賃金		—		
		需用費	修繕費		—	
			光熱水費		—	
			その他の需用費		—	
			役務費		—	
		委託費	160	100.00%	160	130
		使用料及び賃借料		—		
		工事請負費		—		
		その他		—		
支出合計【B】		160	100.00%	160	130	
(3) 収支差引額 (【A】 - 【B】)		-160	100.00%	-160	-130	
(4) 受益者負担の妥当性 (【A】 / 【B】) × 100		0.00	—	0.00	0.00	
(5) 年間供用日数 (日)		—	—	—	—	
(6) 年間利用者数 (人)		—	—	—	—	

## 棟別詳細

〈別記〉

番号	固定資産番号	棟名	建物取得額 (円)	従物取得額 (円)	延床面積 (㎡)	建設年月	築年数	耐用年数	主な構造	耐震対応	耐震化 対応率 (%)	老朽化 比率 (%)
1	48816	金井青葉台第二団地公園便所	1	0	3.64	1996年12月 (平成8年)	26	15	W造	新基準	100	100
2												
3												
4												
5												
6												
7												
8												
9												
10												
11												
12												
13												
14												
15												
16												
17												
18												
19												
20												
合計			1	0	3.64							






9. 特記事項					
利用者数は算出困難のため年間利用者数は記入なし。					
10. 収支状況					
単位：千円					
項目	2022(R4) 年度実績	対前年比	2021(R3) 年度実績	2020(R2) 年度実績	
(1)収入	利用料	—	—	—	
	その他	—	—	—	
	収入合計【A】	0	—	0	
(2)維持管理費用	職員人件費	—	—	—	
	物件費	臨時職員賃金	—	—	—
		修繕費	—	—	—
		需用費	—	—	—
		光熱水費	—	—	—
		その他の需用費	—	—	—
	役務費	—	0.00%	5	—
	委託費	1,098	100.46%	1,093	894
	使用料及び賃借料	1,080	95.24%	1,134	1,091
	工事請負費	97	4.60%	2,109	—
その他	—	—	—	—	
支出合計【B】	2,275	52.41%	4,341	1,985	
(3)収支差引額 (【A】 - 【B】)	-2,275	52.41%	-4,341	-1,985	
(4)受益者負担の妥当性 (【A】 / 【B】) × 100	0.00	—	0.00	0.00	
(5)年間供用日数 (日)	—	—	—	—	
(6)年間利用者数 (人)	—	—	—	—	

## 棟別詳細

〈別記〉

番号	固定資産番号	棟名	建物取得額 (円)	従物取得額 (円)	延床面積 (㎡)	建設年月	築年数	耐用年数	主な構造	耐震対応	耐震化 対応率 (%)	老朽化 比率(%)
1	48769	小野池あじさい公園便所	1	0	7.29	1989年3月 (平成元)	34	15	RC造	新基準	100	100
2	280417	小野池あじさい公園四阿	892,800	0	5.76	1989年3月 (平成元)	34	38	RC造	新基準	100	90
3	48771	小野池あじさい公園便所	10,468,500	1,514,480	11.60	2002年2月 (平成14年)	21	31	S造	新基準	100	69
4												
5												
6												
7												
8												
9												
10												
11												
12												
13												
14												
15												
16												
17												
18												
19												
20												
合計			11,361,301	1,514,480	24.65							

渋川市施設カルテ							
<b>1. 施設名等</b>							
(1) 調査年度	2023(令和5)年度			(2) 施設外観			
(3) 施設名	緑と水の公園						
(4) 所管部課名	建設交通部都市政策課						
(5) 施設番号	48792～48794						
(6) 大分類	公園						
(7) 中分類	公園						
<b>2. 施設の概要</b>							
(1) 設置根拠	渋川市公園条例		(2) 主な施設の建設年月	1984(昭和59)年10月			
(3) 所在地	渋川市行幸田3146番地2		(4) 敷地面積	12,000㎡			
			(5) うち借地面積	—			
(6) 総建物取得額	8,746,502円		(7) 用途地域	指定なし			
(8) 主な施設の築年数	38年		(9) 主な施設の耐用年数	15年			
(10) 主な構造	W造		(11) 主な施設の階数	地上：1階		地下：—	
(12) 総建築面積	32㎡		(13) 総延床面積	32㎡			
(14) 施設形態	単独		(15) 複合施設等	無			
(16) 運営方式	指定管理		(17) 指定管理期間	令和3年4月1日～令和8年3月31日			
<b>3. 利用情報</b>							
(1) 利用時間	終日						
(2) 休業日	—						
(3) 利用料金	—						
(4) 主な利用層	年齢全般、市内						
(5) 駐車場	無		(6) 車椅子利用者用駐車場	無			
<b>4. 施設の使命・役割</b>							
(1) 設置目的	昭和52年に茂沢防災ダムが造成され、管理用道路に地元住民によって桜の木が植栽された。その後、隣接地に住宅団地が計画された際、防災ダム周辺の公園化が計画され、昭和59年度より整備されてきた。						
(2) 外部環境の変化と対応状況	茂沢川が上流から流れてくる先に茂沢防災ダムがあり、見事な景観を醸し出している。昭和52年に地元住民が植栽した桜が、美しく生長し、毎年多くの花見客が訪れている。ダムを囲むようにして遊歩道が配置され豊かな自然環境を楽しめる。						
(3) 市内類似施設の状況	有：市内都市計画公園						
(4) 個別施設計画の策定	有：平成26年 渋川市公園施設長寿命化計画						
<b>5. 危機管理・防災情報</b>							
(1) 主な施設の耐震対応	新基準		(2) 耐震化対応率	100.00%			
(3) 老朽化比率	63.24%		(4) 避難所指定	無			
(5) 土砂災害警戒区域	無		(6) 洪水浸水想定区域	無			
<b>6. バリアフリー、環境対応</b>							
(1) 出入口の段差解消	(2) 自動ドア	(3) 手すり	(4) 点字ブロック	(5) 車椅子対応エレベータ	(6) 車椅子対応トイレ	(7) AED設置	(8) 子育て支援機能
×	×	×	×	×	○多目的	×	×
<b>7. 管理運営に係る人員の状況</b> <span style="float: right;">単位：人</span>							
職員数	0	内訳	課長級以上			課長補佐・係長	
			主幹・主査			主任・主事	
			嘱託・再任用			臨時職員	
<b>8. 大規模修繕・改修工事履歴</b>							
実施年度	工事種類		工事名			工事費(千円)	
2009(H21)	建築		公園整備事業 緑と水の公園便所改修工事			8,747	

9. 特記事項						
利用者数は算出困難のため年間利用者数欄は記入なし。						
10. 収支状況				単位：千円		
項目		2022(R4) 年度実績	対前年比	2021(R3) 年度実績	2020(R2) 年度実績	
(1) 収入	利用料		—			
	その他		—			
	収入合計【A】	0	—	0	0	
(2) 維持管理費用	職員人件費			—		
	物件費	臨時職員賃金		—		
		需用費	修繕費		—	
			光熱水費		—	
			その他の需用費		—	
			役務費		—	
		委託費	962	100.52%	957	783
		使用料及び賃借料		—		
		工事請負費		—		
		その他		—		
支出合計【B】		962	100.52%	957	783	
(3) 収支差引額 (【A】 - 【B】)		-962	100.52%	-957	-783	
(4) 受益者負担の妥当性 (【A】 / 【B】) × 100		0.00	—	0.00	0.00	
(5) 年間供用日数 (日)		—	—	—	—	
(6) 年間利用者数 (人)		—	—	—	—	

## 棟別詳細

〈別記〉

番号	固定資産番号	棟名	建物取得額 (円)	従物取得額 (円)	延床面積 (㎡)	建設年月	築年数	耐用年数	主な構造	耐震対応	耐震化 対応率 (%)	老朽化 比率 (%)
1	48792	緑と水の公園四阿	1	0	16.00	1984年10月 (昭和59年)	38	15	W造	対象外	—	100
2	48793	緑と水の公園四阿	1	0	8.00	1984年10月 (昭和59年)	38	15	W造	対象外	—	100
3	48794	緑と水の公園便所	8,746,500	0	8.00	2010年3月 (平成22年)	13	38	RC造	新基準	100	35
4												
5												
6												
7												
8												
9												
10												
11												
12												
13												
14												
15												
16												
17												
18												
19												
20												
合計			8,746,502	0	32.00							

渋川市施設カルテ							
<b>1. 施設名等</b>							
(1) 調査年度	2023(令和5)年度			(2) 施設外観			
(3) 施設名	折原第2公園						
(4) 所管部課名	建設交通部都市政策課						
(5) 施設番号	48767						
(6) 大分類	公園						
(7) 中分類	公園						
<b>2. 施設の概要</b>							
(1) 設置根拠	渋川市公園条例		(2) 主な施設の建設年月	1995(平成7)年4月			
(3) 所在地	渋川市渋川3667番地1		(4) 敷地面積	6,093㎡			
(6) 総建物取得額	1円		(5) うち借地面積	-			
(8) 主な施設の築年数	28年		(7) 用途地域	指定なし			
(10) 主な構造	W造		(9) 主な施設の耐用年数	15年			
(12) 総建築面積	12㎡		(11) 主な施設の階数	地上：1階		地下：-	
(14) 施設形態	単独		(13) 総延床面積	12㎡			
(16) 運営方式	指定管理		(15) 複合施設等	無			
			(17) 指定管理期間	令和3年4月1日～令和8年3月31日			
<b>3. 利用情報</b>							
(1) 利用時間	終日						
(2) 休業日	-						
(3) 利用料金	-						
(4) 主な利用層	年齢全般、市内						
(5) 駐車場	無		(6) 車椅子利用者用駐車場	無			
<b>4. 施設の使命・役割</b>							
(1) 設置目的	平成5年度にハートフルセンター事業実施に伴い、その建設施設の南側の斜面を利用した公園整備を計画し、実施した。						
(2) 外部環境の変化と対応状況	北側斜面の自然地帯を利用した公園で、今ではなくなりつつある里山の雰囲気を醸しだし、児童・生徒の学習や近所の人の散歩コースとして親しまれている。						
(3) 市内類似施設の状況	有：市内都市計画公園						
(4) 個別施設計画の策定	有：平成26年 渋川市公園施設長寿命化計画						
<b>5. 危機管理・防災情報</b>							
(1) 主な施設の耐震対応	対象外		(2) 耐震化対応率	-			
(3) 老朽化比率	100.00%		(4) 避難所指定	無			
(5) 土砂災害警戒区域	無		(6) 洪水浸水想定区域	無			
<b>6. バリアフリー、環境対応</b>							
(1) 出入口の段差解消	(2) 自動ドア	(3) 手すり	(4) 点字ブロック	(5) 車椅子対応エレベータ	(6) 車椅子対応トイレ	(7) AED設置	(8) 子育て支援機能
×	×	×	×	×	×	×	×
<b>7. 管理運営に係る人員の状況</b> <span style="float: right;">単位：人</span>							
職員数	0	内訳	課長級以上		課長補佐・係長		
			主幹・主査		主任・主事		
			嘱託・再任用		臨時職員		
<b>8. 大規模修繕・改修工事履歴</b>							
実施年度	工事種類	工事名			工事費(千円)		

## 9. 特記事項

利用者数は算出困難のため年間利用者数欄は記入なし。

## 10. 収支状況


単位：千円

項目		2022(R4) 年度実績	対前年比	2021(R3) 年度実績	2020(R2) 年度実績	
(1) 収入	利用料		—			
	その他		—			
	収入合計【A】	0	—	0	0	
(2) 維持管理費用	職員人件費			—		
	物件費	臨時職員賃金		—		
		需用費	修繕費		—	
			光熱水費		—	
		その他の需用費		—		
		役務費		—		
		委託費	489	100.41%	487	398
		使用料及び賃借料		—		
		工事請負費		—		
		その他		—		
支出合計【B】		489	100.41%	487	398	
(3) 収支差引額 (【A】 - 【B】)		-489	100.41%	-487	-398	
(4) 受益者負担の妥当性 (【A】 / 【B】) × 100		0.00	—	0.00	0.00	
(5) 年間供用日数 (日)		—	—	—	—	
(6) 年間利用者数 (人)		—	—	—	—	

## 棟別詳細

〈別記〉

番号	固定資産番号	棟名	建物取得額 (円)	従物取得額 (円)	延床面積 (㎡)	建設年月	築年数	耐用年数	主な構造	耐震対応	耐震化 対応率 (%)	老朽化 比率 (%)
1	48767	折原第2公園四阿	1	0	12.00	1995年4月 (平成7年)	28	15	W造	対象外	—	100
2												
3												
4												
5												
6												
7												
8												
9												
10												
11												
12												
13												
14												
15												
16												
17												
18												
19												
20												
合計			1	0	12.00							

渋川市施設カルテ							
<b>1. 施設名等</b>							
(1) 調査年度	2023(令和5)年度			(2) 施設外観			
(3) 施設名	坂下北公園						
(4) 所管部課名	建設交通部都市政策課						
(5) 施設番号	48725、48726						
(6) 大分類	公園						
(7) 中分類	公園						
<b>2. 施設の概要</b>							
(1) 設置根拠	渋川市公園条例		(2) 主な施設の建設年月	2006(平成18)年7月			
(3) 所在地	渋川市渋川901番地25		(4) 敷地面積	1,475㎡			
			(5) うち借地面積	-			
(6) 総建物取得額	11,172,000円		(7) 用途地域	第一種住居地域			
(8) 主な施設の築年数	16年		(9) 主な施設の耐用年数	38年			
(10) 主な構造	RC造		(11) 主な施設の階数	地上：1階		地下：-	
(12) 総建築面積	18.74㎡		(13) 総延床面積	18.74㎡			
(14) 施設形態	単独		(15) 複合施設等	無			
(16) 運営方式	指定管理		(17) 指定管理期間	令和3年4月1日～令和8年3月31日			
<b>3. 利用情報</b>							
(1) 利用時間	終日						
(2) 休業日	-						
(3) 利用料金	-						
(4) 主な利用層	年齢全般、市内						
(5) 駐車場	無		(6) 車椅子利用者用駐車場	無			
<b>4. 施設の使命・役割</b>							
(1) 設置目的	東部土地区画整理事業で用地を確保し、緑化重点地区総合整備事業により築造された。						
(2) 外部環境の変化と対応状況	新築住宅群(区画整理事業)の中に作られた新しい憩いの場である。ワイド滑り台等の遊具のほか、22×27mの芝生広場(外周遠路を含む。)がメインの公園である。また、公園東側のプラタナスは樹木のオーナー制度による樹種更新をされた市道・(渋)金井大野線にあったものを移植した。						
(3) 市内類似施設の状況	有 市内都市計画公園						
(4) 個別施設計画の策定	有 平成26年 渋川市公園施設長寿命化計画						
<b>5. 危機管理・防災情報</b>							
(1) 主な施設の耐震対応	新基準		(2) 耐震化対応率	100.00%			
(3) 老朽化比率	43.20%		(4) 避難所指定	無			
(5) 土砂災害警戒区域	無		(6) 洪水浸水想定区域	無			
<b>6. バリアフリー、環境対応</b>							
(1) 出入口の段差解消	(2) 自動ドア	(3) 手すり	(4) 点字ブロック	(5) 車椅子対応エレベータ	(6) 車椅子対応トイレ	(7) AED設置	(8) 子育て支援機能
○	×	×	×	×	○多目的	×	×
<b>7. 管理運営に係る人員の状況</b> <span style="float: right;">単位：人</span>							
職員数	0	内訳	課長級以上			課長補佐・係長	
			主幹・主査			主任・主事	
			嘱託・再任用			臨時職員	
<b>8. 大規模修繕・改修工事履歴</b>							
実施年度	工事種類	工事名		工事費(千円)			
2012(H24)	とび・土工・コンクリート	坂下北公園防護柵改修工事		2,100			
2014(H26)	とび・土工・コンクリート	坂下北公園防護柵改修工事		2,311			


9. 特記事項						
利用者数は算出困難のため年間利用者数は記入なし。						
10. 収支状況						
単位：千円						
項目	2022(R4) 年度実績	対前年比	2021(R3) 年度実績	2020(R2) 年度実績		
(1) 収入	利用料	—	—	—		
	その他	—	—	—		
	収入合計【A】	0	—	0		
(2) 維持管理費用	職員人件費					
	物件費	臨時職員賃金	—	—	—	
		需用費	修繕費	—	—	—
			光熱水費	—	—	—
			その他の需用費	—	—	—
			役務費	—	—	—
		委託費	120	100.00%	120	98
		使用料及び賃借料	—	—	—	—
		工事請負費	98	29.88%	328	—
		その他	—	—	—	—
支出合計【B】	218	48.66%	448	98		
(3) 収支差引額 (【A】 - 【B】)	-218	48.66%	-448	-98		
(4) 受益者負担の妥当性 (【A】 / 【B】) × 100	0.00	—	0.00	0.00		
(5) 年間供用日数 (日)	—	—	—	—		
(6) 年間利用者数 (人)	—	—	—	—		

## 棟別詳細

〈別記〉

番号	固定資産番号	棟名	建物取得額 (円)	従物取得額 (円)	延床面積 (㎡)	建設年月	築年数	耐用年数	主な構造	耐震対応	耐震化 対応率 (%)	老朽化 比率 (%)
1	48725	坂下北公園四阿	3,927,000	0	9.00	2006年7月 (平成18)年	16	38	RC造	新基準	100	43
2	48726	坂下北公園便所	7,245,000	0	9.74	2006年7月 (平成18)年	16	38	RC造	新基準	100	43
3												
4												
5												
6												
7												
8												
9												
10												
11												
12												
13												
14												
15												
16												
17												
18												
19												
20												
合計			11,172,000	0	18.74							




渋川市施設カルテ							
<b>1. 施設名等</b>							
(1) 調査年度	2023(令和5)年度			(2) 施設外観			
(3) 施設名	新町せせらぎ公園						
(4) 所管部課名	建設交通部都市政策課						
(5) 施設番号	48780～48781						
(6) 大分類	公園						
(7) 中分類	公園						
<b>2. 施設の概要</b>							
(1) 設置根拠	渋川市公園条例		(2) 主な施設の建設年月	2007(平成19)年3月			
(3) 所在地	渋川市渋川1935番地21		(4) 敷地面積	1,462㎡			
			(5) うち借地面積	—			
(6) 総建物取得額	9,439,000円		(7) 用途地域	第一種住居地域			
(8) 主な施設の築年数	16年		(9) 主な施設の耐用年数	38年			
(10) 主な構造	RC造		(11) 主な施設の階数	地上：1階		地下：—	
(12) 総建築面積	13.74㎡		(13) 総延床面積	13.74㎡			
(14) 施設形態	単独		(15) 複合施設等	無			
(16) 運営方式	指定管理		(17) 指定管理期間	令和3年4月1日～令和8年3月31日			
<b>3. 利用情報</b>							
(1) 利用時間	終日						
(2) 休業日	—						
(3) 利用料金	—						
(4) 主な利用層	年齢全般、市内						
(5) 駐車場	無		(6) 車椅子利用者用駐車場	無			
<b>4. 施設の使命・役割</b>							
(1) 設置目的	当公園は市内中心部に近く位置する。住宅地の中に水（池、せせらぎ）を創出することで、市民にやすらぎの場を提供する。水は井戸水を使用する。なお、遊具は健康遊具を導入し地域住民が楽しめる健康増進公園とする。						
(2) 外部環境の変化と対応状況	新築住宅群（区画整理事業）の中に作られた新しい憩いの場である。遊具等の充実はもとより、かまどベンチを備えるなど災害に強い公園でもある。公園の中央を流れる小川も特徴の一つである。						
(3) 市内類似施設の状況	有：市内都市計画公園						
(4) 個別施設計画の策定	有：平成26年 渋川市公園施設長寿命化計画						
<b>5. 危機管理・防災情報</b>							
(1) 主な施設の耐震対応	新基準		(2) 耐震化対応率	100.00%			
(3) 老朽化比率	55.58%		(4) 避難所指定	無			
(5) 土砂災害警戒区域	無		(6) 洪水浸水想定区域	無			
<b>6. バリアフリー、環境対応</b>							
(1) 出入口の段差解消	(2) 自動ドア	(3) 手すり	(4) 点字ブロック	(5) 車椅子対応エレベータ	(6) 車椅子対応トイレ	(7) AED設置	(8) 子育て支援機能
×	×	×	×	×	○多目的	×	×
<b>7. 管理運営に係る人員の状況</b> <span style="float: right;">単位：人</span>							
職員数	0	内訳	課長級以上			課長補佐・係長	
			主幹・主査			主任・主事	
			嘱託・再任用			臨時職員	
<b>8. 大規模修繕・改修工事履歴</b>							
実施年度	工事種類		工事名			工事費(千円)	

9. 特記事項						
利用者数は算出困難のため年間利用者数は記入なし。						
10. 収支状況				単位：千円		
項目		2022(R4) 年度実績	対前年比	2021(R3) 年度実績	2020(R2) 年度実績	
(1) 収入	利用料		—			
	その他		—			
	収入合計【A】	0	—	0	0	
(2) 維持管理費用	職員人件費			—		
	物件費	臨時職員賃金		—		
		需用費	修繕費		—	
			光熱水費		—	
			その他の需用費		—	
			役務費		—	
		委託費	120	100.00%	120	98
		使用料及び賃借料		—		
		工事請負費	43	—		
		その他		—		
支出合計【B】		163	135.83%	120	98	
(3) 収支差引額 (【A】 - 【B】)		-163	135.83%	-120	-98	
(4) 受益者負担の妥当性 (【A】 / 【B】) × 100		0.00	—	0.00	0.00	
(5) 年間供用日数 (日)		—	—	—	—	
(6) 年間利用者数 (人)		—	—	—	—	

## 棟別詳細

〈別記〉

番号	固定資産番号	棟名	建物取得額 (円)	従物取得額 (円)	延床面積 (㎡)	建設年月	築年数	耐用年数	主な構造	耐震対応	耐震化 対応率 (%)	老朽化 比率 (%)
1	48780	新町せせらぎ公園四阿	2,058,000	0	4.00	2007年3月 (平成19年)	16	15	W造	対象外	—	100
2	48781	新町せせらぎ公園便所	7,381,000	0	9.74	2007年3月 (平成19年)	16	38	RC造	新基準	100	43
3												
4												
5												
6												
7												
8												
9												
10												
11												
12												
13												
14												
15												
16												
17												
18												
19												
20												
合計			9,439,000	0	13.74							

渋川市施設カルテ							
<b>1. 施設名等</b>							
(1) 調査年度	2023(令和5)年度			(2) 施設外観			
(3) 施設名	坂下南公園						
(4) 所管部課名	建設交通部都市政策課						
(5) 施設番号	48775～48776						
(6) 大分類	公園						
(7) 中分類	公園						
<b>2. 施設の概要</b>							
(1) 設置根拠	渋川市公園条例		(2) 主な施設の建設年月	2008(平成20)年11月			
(3) 所在地	渋川市渋川2103番地21		(4) 敷地面積	1,416㎡			
			(5) うち借地面積	—			
(6) 総建物取得額	11,109,000円		(7) 用途地域	商業地域			
(8) 主な施設の築年数	14年		(9) 主な施設の耐用年数	38年			
(10) 主な構造	RC造		(11) 主な施設の階数	地上：1階		地下：—	
(12) 総建築面積	15㎡		(13) 総延床面積	15㎡			
(14) 施設形態	単独		(15) 複合施設等	無			
(16) 運営方式	指定管理		(17) 指定管理期間	令和3年4月1日～令和8年3月31日			
<b>3. 利用情報</b>							
(1) 利用時間	終日						
(2) 休業日	—						
(3) 利用料金	—						
(4) 主な利用層	年齢全般、市内						
(5) 駐車場	無		(6) 車椅子利用者用駐車場	無			
<b>4. 施設の使命・役割</b>							
(1) 設置目的	東部土地区画整理事業で用地を確保し、緑化重点地区総合整備事業により築造された。						
(2) 外部環境の変化と対応状況	新築住宅群(区画整理事業)の中に作られた新しい憩いの場である。ワイド滑り台、4連ブランコ、スプリング遊具等の遊具が充実しており、四阿として休憩所を設けている。						
(3) 市内類似施設の状況	有 市内都市計画公園						
(4) 個別施設計画の策定	有 平成26年 渋川市公園施設長寿命化計画						
<b>5. 危機管理・防災情報</b>							
(1) 主な施設の耐震対応	新基準		(2) 耐震化対応率	100.00%			
(3) 老朽化比率	37.80%		(4) 避難所指定	無			
(5) 土砂災害警戒区域	無		(6) 洪水浸水想定区域	無			
<b>6. バリアフリー、環境対応</b>							
(1) 出入口の段差解消	(2) 自動ドア	(3) 手すり	(4) 点字ブロック	(5) 車椅子対応エレベータ	(6) 車椅子対応トイレ	(7) AED設置	(8) 子育て支援機能
○	×	×	×	×	○多目的	×	×
<b>7. 管理運営に係る人員の状況</b> <span style="float: right;">単位：人</span>							
職員数	0	内訳	課長級以上		課長補佐・係長		
			主幹・主査		主任・主事		
			嘱託・再任用		臨時職員		
<b>8. 大規模修繕・改修工事履歴</b>							
実施年度	工事種類		工事名			工事費(千円)	

9. 特記事項						
利用者数は算出困難のため年間利用者数は記入なし。						
10. 収支状況				単位：千円		
項目		2022(R4) 年度実績	対前年比	2021(R3) 年度実績	2020(R2) 年度実績	
(1) 収入	利用料		—			
	その他		—			
	収入合計【A】	0	—	0	0	
(2) 維持管理費用	職員人件費			—		
	物件費	臨時職員賃金		—		
		需用費	修繕費		—	
			光熱水費		—	
			その他の需用費		—	
			役務費		—	
		委託費	112	100.00%	112	91
		使用料及び賃借料		—		
		工事請負費	22	—		
		その他		—		
支出合計【B】		134	119.64%	112	91	
(3) 収支差引額 (【A】 - 【B】)		-134	119.64%	-112	-91	
(4) 受益者負担の妥当性 (【A】 / 【B】) × 100		0.00	—	0.00	0.00	
(5) 年間供用日数 (日)		—	—	—	—	
(6) 年間利用者数 (人)		—	—	—	—	

## 棟別詳細

〈別記〉

番号	固定資産番号	棟名	建物取得額 (円)	従物取得額 (円)	延床面積 (㎡)	建設年月	築年数	耐用年数	主な構造	耐震対応	耐震化 対応率 (%)	老朽化 比率 (%)
1	48775	坂下南公園便所	8,463,000	0	8.00	2008年11月 (平成20年)	14	38	RC造	新基準	100	38
2	48776	坂下南公園四阿	2,646,000	0	7.00	2008年11月 (平成20年)	14	38	RC造	対象外	—	38
3												
4												
5												
6												
7												
8												
9												
10												
11												
12												
13												
14												
15												
16												
17												
18												
19												
20												
合計			11,109,000	0	15.00							



9. 特記事項						
利用者数は算出困難のため年間利用者数は記入なし。						
10. 収支状況				単位：千円		
項目		2022(R4) 年度実績	対前年比	2021(R3) 年度実績	2020(R2) 年度実績	
(1) 収入	利用料		—			
	その他		—			
	収入合計【A】	0	—	0	0	
(2) 維持管理費用	職員人件費			—		
	物件費	臨時職員賃金		—		
		需用費	修繕費		—	
			光熱水費		—	
		その他の需用費		—		
		役務費		—		
		委託費	104	100.00%	104	85
		使用料及び賃借料		—		
		工事請負費		—		
		その他		—		
支出合計【B】		104	100.00%	104	85	
(3) 収支差引額 (【A】 - 【B】)		-104	100.00%	-104	-85	
(4) 受益者負担の妥当性 (【A】 / 【B】) × 100		0.00	—	0.00	0.00	
(5) 年間供用日数 (日)		—	—	—	—	
(6) 年間利用者数 (人)		—	—	—	—	

## 棟別詳細

〈別記〉

番号	固定資産番号	棟名	建物取得額 (円)	従物取得額 (円)	延床面積 (㎡)	建設年月	築年数	耐用年数	主な構造	耐震対応	耐震化 対応率 (%)	老朽化 比率 (%)
1	48772	四ツ角みなみ公園便所	14,133,000	0	12.30	2011年12月 (平成23年)	11	15	W造	新基準	100	74
2	48773	四ツ角みなみ公園四阿	2,268,000	0	4.00	2011年12月 (平成23年)	11	38	RC造	対象外	—	30
3												
4												
5												
6												
7												
8												
9												
10												
11												
12												
13												
14												
15												
16												
17												
18												
19												
20												
合計			16,401,000	0	16.30							



9. 特記事項						
利用者数は算出困難のため年間利用者数は記入なし。						
10. 収支状況				単位：千円		
項目		2022(R4) 年度実績	対前年比	2021(R3) 年度実績	2020(R2) 年度実績	
(1) 収入	利用料		—			
	その他		—			
	収入合計【A】	0	—	0	0	
(2) 維持管理費用	職員人件費			—		
	物件費	臨時職員賃金		—		
		需用費	修繕費		—	
			光熱水費		—	
			その他の需用費		—	
			役務費		—	
		委託費	40	100.00%	40	33
		使用料及び賃借料		—		
		工事請負費		—		
		その他		—		
支出合計【B】		40	100.00%	40	33	
(3) 収支差引額 (【A】 - 【B】)		-40	100.00%	-40	-33	
(4) 受益者負担の妥当性 (【A】 / 【B】) × 100		0.00	—	0.00	0.00	
(5) 年間供用日数 (日)		—	—	—	—	
(6) 年間利用者数 (人)		—	—	—	—	

## 棟別詳細

〈別記〉

番号	固定資産番号	棟名	建物取得額 (円)	従物取得額 (円)	延床面積 (㎡)	建設年月	築年数	耐用年数	主な構造	耐震対応	耐震化 対応率 (%)	老朽化 比率(%)
1	48774	四ツ角まんなか公園四阿	2,866,500	0	9.00	2012年3月 (平成24年)	11	31	S造	対象外	—	36
2												
3												
4												
5												
6												
7												
8												
9												
10												
11												
12												
13												
14												
15												
16												
17												
18												
19												
20												
合計			2,866,500	0	9.00							





9. 特記事項						
利用者数は算出困難のため年間利用者数欄は記入なし。 令和2年度より指定管理施設。						
10. 収支状況				単位：千円		
項目	2022(R4) 年度実績	対前年比	2021(R3) 年度実績	2020(R2) 年度実績		
(1) 収入	利用料	—	—	—		
	その他	—	—	—		
	収入合計【A】	0	—	0		
(2) 維持管理費用	職員人件費	—	—	—		
	物件費	臨時職員賃金	—	—	—	
		需用費	修繕費	455	—	209
			光熱水費	—	—	—
			その他の需用費	—	—	—
			役務費	5	—	—
		委託費	4,009	100.48%	3,990	5,550
		使用料及び賃借料	—	—	—	—
		工事請負費	—	—	—	—
	その他	—	—	—	—	
支出合計【B】	4,469	112.01%	3,990	5,759		
(3) 収支差引額 (【A】 - 【B】)	-4,469	112.01%	-3,990	-5,759		
(4) 受益者負担の妥当性 (【A】 / 【B】) × 100	0.00	—	0.00	0.00		
(5) 年間供用日数 (日)	—	—	—	—		
(6) 年間利用者数 (人)	—	—	—	—		

## 棟別詳細

〈別記〉

番号	固定資産番号	棟名	建物取得額 (円)	従物取得額 (円)	延床面積 (㎡)	建設年月	築年数	耐用年数	主な構造	耐震対応	耐震化 対応率 (%)	老朽化 比率 (%)
1	48825	長峰公園公園利用者休憩所	3,325,000	0	35.00	2006年2月 (平成18年)	17	15	W造	対象外	—	100
2												
3												
4												
5												
6												
7												
8												
9												
10												
11												
12												
13												
14												
15												
16												
17												
18												
19												
20												
合計			3,325,000	0	35.00							

渋川市施設カルテ							
<b>1. 施設名等</b>							
(1) 調査年度	2023(令和5)年度			(2) 施設外観			
(3) 施設名	花美日向青少年ひろば						
(4) 所管部課名	建設交通部都市政策課						
(5) 施設番号	316662						
(6) 大分類	公園						
(7) 中分類	公園						
<b>2. 施設の概要</b>							
(1) 設置根拠	渋川市公園条例		(2) 主な施設の建設年月	2023(令和5)年1月			
(3) 所在地	渋川市伊香保町伊香保525番地141		(4) 敷地面積	1,614㎡			
			(5) うち借地面積	1,614㎡			
(6) 総建物取得額	5,445,000円(従物998,800円)		(7) 用途地域	指定なし			
(8) 主な施設の築年数	1年		(9) 主な施設の耐用年数	15年			
(10) 主な構造	W造		(11) 主な施設の階数	地上：1階		地下：-	
(12) 総建築面積	7.24㎡		(13) 総延床面積	7.24㎡			
(14) 施設形態	単独		(15) 複合施設等	無			
(16) 運営方式	指定管理		(17) 指定管理期間	令和3年4月1日～令和8年3月31日			
<b>3. 利用情報</b>							
(1) 利用時間	-						
(2) 休業日	-						
(3) 利用料金	-						
(4) 主な利用層	年齢全般、市内・市外						
(5) 駐車場	無		(6) 車椅子利用者用駐車場	無			
<b>4. 施設の使命・役割</b>							
(1) 設置目的	公園利用者の便益施設を整備したものである。						
(2) 外部環境の変化と対応状況	令和4年度にトイレが改修され、ますます使いやすい公園を目指している。						
(3) 市内類似施設の状況	有 市内都市計画公園						
(4) 個別施設計画の策定	有 平成26年 渋川市公園施設長寿命化計画						
<b>5. 危機管理・防災情報</b>							
(1) 主な施設の耐震対応	新基準		(2) 耐震化対応率	100.00%			
(3) 老朽化比率	6.67%		(4) 避難所指定	無			
(5) 土砂災害警戒区域	無		(6) 洪水浸水想定区域	無			
<b>6. バリアフリー、環境対応</b>							
(1) 出入口の段差解消	(2) 自動ドア	(3) 手すり	(4) 点字ブロック	(5) 車椅子対応エレベータ	(6) 車椅子対応トイレ	(7) AED設置	(8) 子育て支援機能
○	×	×	×	×	○多目的	×	×
<b>7. 管理運営に係る人員の状況</b> <span style="float: right;">単位：人</span>							
職員数	0	内訳	課長級以上			課長補佐・係長	
			主幹・主査			主任・主事	
			嘱託・再任用			臨時職員	
<b>8. 大規模修繕・改修工事履歴</b>							
実施年度	工事種類	工事名		工事費(千円)			
2021(R3)	造園	花美日向青少年ひろば滑り台設置工事		1,593			
2022(R4)	管	花美日向青少年ひろばトイレ整備工事		6,248			

9. 特記事項						
利用者数は算出困難のため年間利用者数欄は記入なし。 令和2年度より指定管理施設。						
10. 収支状況				単位：千円		
項目	2022(R4) 年度実績	対前年比	2021(R3) 年度実績	2020(R2) 年度実績		
(1) 収入	利用料	—				
	その他	—				
	収入合計【A】	0	—	0		
(2) 維持管理費用	職員人件費		—			
	物件費	臨時職員賃金	—			
		需用費	修繕費	—		
			光熱水費	—		
			その他の需用費	—		
			役務費	—		
		委託費	128	100.00%	128	178
		使用料及び賃借料	800	108.11%	740	740
		工事請負費	6,677	419.15%	1,593	345
		その他	—			
支出合計【B】		7,605	309.02%	2,461	1,263	
(3) 収支差引額 (【A】 - 【B】)		-7,605	309.02%	-2,461	-1,263	
(4) 受益者負担の妥当性 (【A】 / 【B】) × 100		0.00	—	0.00	0.00	
(5) 年間供用日数 (日)		—	—	—	—	
(6) 年間利用者数 (人)		—	—	—	—	

## 棟別詳細

〈別記〉

番号	固定資産番号	棟名	建物取得額 (円)	従物取得額 (円)	延床面積 (㎡)	建設年月	築年数	耐用年数	主な構造	耐震対応	耐震化 対応率 (%)	老朽化 比率 (%)
1	316662	花美日向青少年ひろば 便所	5,445,000	998,800	7.24	2023年1月 (令和5年)	1	15	W造	新基準	100	7
2												
3												
4												
5												
6												
7												
8												
9												
10												
11												
12												
13												
14												
15												
16												
17												
18												
19												
20												
合計			5,445,000	998,800	7.24							




9. 特記事項						
利用者数は算出困難のため年間利用者数欄は記入なし。 令和2年度より指定管理施設。						
10. 収支状況				単位：千円		
項目	2022(R4) 年度実績	対前年比	2021(R3) 年度実績	2020(R2) 年度実績		
(1) 収入	利用料	—	—	—		
	その他	—	—	—		
	収入合計【A】	0	—	0		
(2) 維持管理費用	職員人件費	—	—	—		
	物件費	臨時職員賃金	—	—	—	
		需用費	修繕費	—	—	—
			光熱水費	—	—	—
			その他の需用費	—	—	—
			役務費	—	—	—
		委託費	321	100.63%	319	444
		使用料及び賃借料	—	—	—	—
		工事請負費	—	—	—	—
		その他	—	—	—	—
支出合計【B】	321	100.63%	319	444		
(3) 収支差引額 (【A】 - 【B】)	-321	100.63%	-319	-444		
(4) 受益者負担の妥当性 (【A】 / 【B】) × 100	0.00	—	0.00	0.00		
(5) 年間供用日数 (日)	—	—	—	—		
(6) 年間利用者数 (人)	—	—	—	—		

## 棟別詳細

〈別記〉

番号	固定資産番号	棟名	建物取得額 (円)	従物取得額 (円)	延床面積 (㎡)	建設年月	築年数	耐用年数	主な構造	耐震対応	耐震化 対応率 (%)	老朽化 比率 (%)
1	48652	たちばなの郷公園四阿	1	0	7.29	1992年3月 (平成4年)	31	15	W造	対象外	—	100
2	48653	たちばなの郷公園便所	3,406,900	0	21.98	1992年3月 (平成4年)	31	38	RC造	新基準	100	84
3												
4												
5												
6												
7												
8												
9												
10												
11												
12												
13												
14												
15												
16												
17												
18												
19												
20												
合計			3,406,901	0	29.27							

渋川市施設カルテ							
<b>1. 施設名等</b>							
(1) 調査年度	2023(令和5)年度			(2) 施設外観			
(3) 施設名	利根川河川敷公園						
(4) 所管部課名	建設交通部都市政策課						
(5) 施設番号	48650、48651						
(6) 大分類	公園						
(7) 中分類	公園						
<b>2. 施設の概要</b>							
(1) 設置根拠	渋川市公園条例		(2) 主な施設の建設年月	2002(平成14)年3月			
(3) 所在地	渋川市北橋町分郷八崎819番地外		(4) 敷地面積	74,000㎡			
			(5) うち借地面積	—			
(6) 総建物取得額	692,551円		(7) 用途地域	指定なし			
(8) 主な施設の築年数	21年		(9) 主な施設の耐用年数	15年			
(10) 主な構造	W造		(11) 主な施設の階数	地上：1階		地下：—	
(12) 総建築面積	39.56㎡		(13) 総延床面積	10.29㎡			
(14) 施設形態	単独		(15) 複合施設等	無			
(16) 運営方式	指定管理		(17) 指定管理期間	令和3年4月1日～令和8年3月31日			
<b>3. 利用情報</b>							
(1) 利用時間	—						
(2) 休業日	—						
(3) 利用料金	—						
(4) 主な利用層	全般						
(5) 駐車場	有 区画線なし 100台以上可		(6) 車椅子利用者用駐車場	無			
<b>4. 施設の使命・役割</b>							
(1) 設置目的	市民が、自然に触れたり、スポーツ振興の場として、マウンテンバイクが可能であり、自然石積により川の水と戯れることができる親水広場、コスモスが咲く広場、多目的に使用できる草原広場、バーベキュー(炉7基)が楽しめる広場があり、市民の憩いの場として設置している。						
(2) 外部環境の変化と対応状況	この公園は北橋町総合グラウンドの北隣りで、利根川河川敷東岸を利用した公園である。警察の白バイ訓練など広い土地を活かした活用がされている。						
(3) 市内類似施設の状況	有 市内都市計画公園						
(4) 個別施設計画の策定	有 平成26年 渋川市公園施設長寿命化計画						
<b>5. 危機管理・防災情報</b>							
(1) 主な施設の耐震対応	対象外		(2) 耐震化対応率	—			
(3) 老朽化比率	100.00%		(4) 避難所指定	無			
(5) 土砂災害警戒区域	無		(6) 洪水浸水想定区域	無			
<b>6. バリアフリー、環境対応</b>							
(1) 出入口の段差解消	(2) 自動ドア	(3) 手すり	(4) 点字ブロック	(5) 車椅子対応エレベータ	(6) 車椅子対応トイレ	(7) AED設置	(8) 子育て支援機能
×	×	×	×	×	×	×	×
<b>7. 管理運営に係る人員の状況</b> <span style="float: right;">単位：人</span>							
職員数	0	内訳	課長級以上			課長補佐・係長	
			主幹・主査			主任・主事	
			嘱託・再任用			臨時職員	
<b>8. 大規模修繕・改修工事履歴</b>							
実施年度	工事種類	工事名		工事費(千円)			
2019(R1)	舗装	利根川河川敷公園園路復旧工事		2,090			
2020(R2)	舗装	利根川河川敷公園園路復旧工事(繰越)		3,190			

## 9. 特記事項

利用者数は算出困難のため年間利用者数は記入なし。  
令和2年度より指定管理施設。

## 10. 収支状況

単位：千円

項目		2022(R4) 年度実績	対前年比	2021(R3) 年度実績	2020(R2) 年度実績	
(1) 収入	利用料		—			
	その他		—			
	収入合計【A】	0	—	0	0	
(2) 維持管理費用	職員人件費			—		
	物件費	臨時職員賃金		—		
		需用費	修繕費		—	
			光熱水費		—	
		その他の需用費		—		
		役務費		—		
		委託費	5,933	100.47%	5,905	8,214
		使用料及び賃借料		—		
		工事請負費		0.00%	880	3,190
		その他		—		
支出合計【B】		5,933	87.44%	6,785	11,404	
(3) 収支差引額 (【A】 - 【B】)		-5,933	87.44%	-6,785	-11,404	
(4) 受益者負担の妥当性 (【A】 / 【B】) × 100		0.00	—	0.00	0.00	
(5) 年間供用日数 (日)		—	—	—	—	
(6) 年間利用者数 (人)		—	—	—	—	

## 棟別詳細

〈別記〉

番号	固定資産番号	棟名	建物取得額 (円)	従物取得額 (円)	延床面積 (㎡)	建設年月	築年数	耐用年数	主な構造	耐震対応	耐震化 対応率 (%)	老朽化 比率 (%)
1	48650	利根川河川敷公園便所	1	0	3.00	2002年3月 (平成14年)	21	10	FRP造	対象外	—	100
2	48651	利根川河川敷公園四阿	692,550	0	7.29	2002年3月 (平成14年)	21	15	W造	対象外	—	100
3												
4												
5												
6												
7												
8												
9												
10												
11												
12												
13												
14												
15												
16												
17												
18												
19												
20												
合計			692,551	0	10.29							





## 9. 特記事項

利用者数は算出困難のため年間利用者数は記入なし。

## 10. 収支状況


単位：千円

項目		2022(R4) 年度実績	対前年比	2021(R3) 年度実績	2020(R2) 年度実績	
(1) 収入	利用料		—			
	その他		—			
	収入合計【A】	0	—	0	0	
(2) 維持管理費用	職員人件費			—		
	物件費	臨時職員賃金		—		
		需用費	修繕費		—	
			光熱水費		—	
		その他の需用費		—		
		役務費		—		
		委託費	24	100.00%	24	20
		使用料及び賃借料		—		
		工事請負費		—		
		その他		—		
支出合計【B】		24	100.00%	24	20	
(3) 収支差引額 (【A】 - 【B】)		-24	100.00%	-24	-20	
(4) 受益者負担の妥当性 (【A】 / 【B】) × 100		0.00	—	0.00	0.00	
(5) 年間供用日数 (日)		—	—	—	—	
(6) 年間利用者数 (人)		—	—	—	—	

## 棟別詳細

〈別記〉

番号	固定資産番号	棟名	建物取得額 (円)	従物取得額 (円)	延床面積 (㎡)	建設年月	築年数	耐用年数	主な構造	耐震対応	耐震化 対応率 (%)	老朽化 比率 (%)
1	48710	馬頭公園便所	530,600	0	7.58	2001年3月 (平成13年)	22	31	W造	新基準	100	73
2	48711	馬頭公園四阿	1,395,000	0	9.00	2001年3月 (平成13年)	22	38	W造	対象外	—	59
3												
4												
5												
6												
7												
8												
9												
10												
11												
12												
13												
14												
15												
16												
17												
18												
19												
20												
合計			1,925,600	0	16.58							

渋川市施設カルテ							
<b>1. 施設名等</b>							
(1) 調査年度	2023(令和5)年度			(2) 施設外観			
(3) 施設名	渋川駅前広場						
(4) 所管部課名	建設交通部都市政策課						
(5) 施設番号	48784						
(6) 大分類	公園						
(7) 中分類	公園						
<b>2. 施設の概要</b>							
(1) 設置根拠	渋川市公園条例		(2) 主な施設の建設年月	2004(平成16)年10月			
(3) 所在地	渋川市渋川1688番地1		(4) 敷地面積	5,000.04㎡			
			(5) うち借地面積	—			
(6) 総建物取得額	4,440,000円		(7) 用途地域	商業地域			
(8) 主な施設の築年数	18年		(9) 主な施設の耐用年数	31年			
(10) 主な構造	S造		(11) 主な施設の階数	地上：1階		地下：—	
(12) 総建築面積	74㎡		(13) 総延床面積	74㎡			
(14) 施設形態	単独		(15) 複合施設等	無			
(16) 運営方式	指定管理		(17) 指定管理期間	令和3年4月1日～令和8年3月31日			
<b>3. 利用情報</b>							
(1) 利用時間	終日						
(2) 休業日	—						
(3) 利用料金	—						
(4) 主な利用層	年齢全般、市内・市外						
(5) 駐車場	有 ； 駅駐車場			(6) 車椅子利用者用駐車場	無 ；		
<b>4. 施設の使命・役割</b>							
(1) 設置目的	J R 渋川駅の駅前広場として整備された公園である。						
(2) 外部環境の変化と対応状況	池・噴水設置により駅利用者にも憩いの場を演出し、バス・タクシーシェルターを設置するなど、J R 利用者等に利便性が図られている。						
(3) 市内類似施設の状況	有 ； 市内都市計画公園						
(4) 個別施設計画の策定	有 ； 平成26年 渋川市公園施設長寿命化計画						
<b>5. 危機管理・防災情報</b>							
(1) 主な施設の耐震対応	新基準		(2) 耐震化対応率	100.00%			
(3) 老朽化比率	59.40%		(4) 避難所指定	無			
(5) 土砂災害警戒区域	無		(6) 洪水浸水想定区域	無			
<b>6. バリアフリー、環境対応</b>							
(1) 出入口の段差解消	(2) 自動ドア	(3) 手すり	(4) 点字ブロック	(5) 車椅子対応エレベータ	(6) 車椅子対応トイレ	(7) AED設置	(8) 子育て支援機能
×	×	×	△	×	×	×	×
<b>7. 管理運営に係る人員の状況</b> <span style="float: right;">単位：人</span>							
職員数	0	内訳	課長級以上			課長補佐・係長	
			主幹・主査			主任・主事	
			嘱託・再任用			臨時職員	
<b>8. 大規模修繕・改修工事履歴</b>							
実施年度	工事種類	工事名		工事費(千円)			
2006(H18)	舗装	駅前広場舗装補修工事		2,793			
2009(H21)	建築一式	公園整備事業 渋川駅前広場アーケード改修工事		3,308			
2010(H22)	建築一式	公園維持管理事業 渋川駅前広場アーケード改修工事		2,069			
2021(R3)	舗装	駅前広場整備工事		33,847			

9. 特記事項						
利用者数は算出困難のため年間利用者数は記入なし。						
10. 収支状況				単位：千円		
項目	2022(R4) 年度実績	対前年比	2021(R3) 年度実績	2020(R2) 年度実績		
(1) 収入	利用料	—	—	—		
	その他	—	—	—		
	収入合計【A】	0	—	0		
(2) 維持管理費用	職員人件費	—	—	—		
	物件費	臨時職員賃金	—	—	—	
		需用費	修繕費	—	—	—
			光熱水費	—	—	—
			その他の需用費	—	—	—
			役務費	—	—	—
		委託費	401	31.35%	1,279	5,925
		使用料及び賃借料	—	—	—	—
		工事請負費	94,105	278.03%	33,847	—
		その他	—	—	—	—
支出合計【B】	94,506	269.05%	35,126	5,925		
(3) 収支差引額 (【A】 - 【B】)	-94,506	269.05%	-35,126	-5,925		
(4) 受益者負担の妥当性 (【A】 / 【B】) × 100	0.00	—	0.00	0.00		
(5) 年間供用日数 (日)	—	—	—	—		
(6) 年間利用者数 (人)	—	—	—	—		

## 棟別詳細

〈別記〉

番号	固定資産番号	棟名	建物取得額 (円)	従物取得額 (円)	延床面積 (㎡)	建設年月	築年数	耐用年数	主な構造	耐震対応	耐震化 対応率 (%)	老朽化 比率 (%)
1	48784	渋川駅前広場バスシェルター	4,440,000	0	74.00	2004年10月 (平成16年)	18	31	S造	新基準	100	59
2												
3												
4												
5												
6												
7												
8												
9												
10												
11												
12												
13												
14												
15												
16												
17												
18												
19												
20												
合計			4,440,000	0	74.00							



9. 特記事項						
利用者数は算出困難のため年間利用者数は記入なし。						
10. 収支状況				単位：千円		
項目		2022(R4) 年度実績	対前年比	2021(R3) 年度実績	2020(R2) 年度実績	
(1) 収入	利用料		—			
	その他		—			
	収入合計【A】	0	—	0	0	
(2) 維持管理費用	職員人件費			—		
	物件費	臨時職員賃金		—		
		需用費	修繕費		—	
			光熱水費		—	
		その他の需用費		—		
		役務費		—		
		委託費	48	100.00%	48	39
		使用料及び賃借料		—		
		工事請負費		0.00%	1,177	
		その他		—		
支出合計【B】		48	3.92%	1,225	39	
(3) 収支差引額 (【A】 - 【B】)		-48	3.92%	-1,225	-39	
(4) 受益者負担の妥当性 (【A】 / 【B】) × 100		0.00	—	0.00	0.00	
(5) 年間供用日数 (日)		—	—	—	—	
(6) 年間利用者数 (人)		—	—	—	—	

## 棟別詳細

〈別記〉

番号	固定資産番号	棟名	建物取得額 (円)	従物取得額 (円)	延床面積 (㎡)	建設年月	築年数	耐用年数	主な構造	耐震対応	耐震化 対応率 (%)	老朽化 比率 (%)
1	48785	渋川駅東公園便所	3,810,000	0	12.00	1993年3月 (平成5年)	30	31	S造	新基準	100	99
2												
3												
4												
5												
6												
7												
8												
9												
10												
11												
12												
13												
14												
15												
16												
17												
18												
19												
20												
合計			3,810,000	0	12.00							

渋川市施設カルテ							
<b>1. 施設名等</b>							
(1) 調査年度	2023(令和5)年度			(2) 施設外観			
(3) 施設名	渋川駅北広場						
(4) 所管部課名	建設交通部都市政策課						
(5) 施設番号	48786、48787						
(6) 大分類	公園						
(7) 中分類	公園						
<b>2. 施設の概要</b>							
(1) 設置根拠	渋川市公園条例		(2) 主な施設の建設年月	1993(平成5)年3月			
(3) 所在地	渋川市渋川1358番地9		(4) 敷地面積	1,400㎡			
			(5) うち借地面積	—			
(6) 総建物取得額	22,110,000円		(7) 用途地域	準工業地域			
(8) 主な施設の築年数	30年		(9) 主な施設の耐用年数	31年			
(10) 主な構造	S造		(11) 主な施設の階数	地上：1階		地下：—	
(12) 総建築面積	30.72㎡		(13) 総延床面積	30.72㎡			
(14) 施設形態	単独		(15) 複合施設等	無			
(16) 運営方式	指定管理		(17) 指定管理期間	令和3年4月1日～令和8年3月31日			
<b>3. 利用情報</b>							
(1) 利用時間	終日						
(2) 休業日	—						
(3) 利用料金	—						
(4) 主な利用層	年齢全般、市内						
(5) 駐車場	有 駐駐車場		(6) 車椅子利用者用駐車場	無			
<b>4. 施設の使命・役割</b>							
(1) 設置目的	JR渋川駅東西の連絡橋整備に伴い設置された。						
(2) 外部環境の変化と対応状況	駅利用者や近隣住民の憩いの場である。						
(3) 市内類似施設の状況	有 市内都市計画公園						
(4) 個別施設計画の策定	有 平成26年 渋川市公園施設長寿命化計画						
<b>5. 危機管理・防災情報</b>							
(1) 主な施設の耐震対応	新基準		(2) 耐震化対応率	100.00%			
(3) 老朽化比率	98.75%		(4) 避難所指定	無			
(5) 土砂災害警戒区域	無		(6) 洪水浸水想定区域	無			
<b>6. バリアフリー、環境対応</b>							
(1) 出入口の段差解消	(2) 自動ドア	(3) 手すり	(4) 点字ブロック	(5) 車椅子対応エレベータ	(6) 車椅子対応トイレ	(7) AED設置	(8) 子育て支援機能
○	×	×	×	×	○多目的	×	×
<b>7. 管理運営に係る人員の状況</b> <span style="float: right;">単位：人</span>							
職員数	0	内訳	課長级以上			課長補佐・係長	
			主幹・主査			主任・主事	
			嘱託・再任用			臨時職員	
<b>8. 大規模修繕・改修工事履歴</b>							
実施年度	工事種類	工事名			工事費(千円)		
2018(H30)	建築一式	JR渋川駅北自転車駐車場改修工事(ゼロ市債)			22,086		


9. 特記事項						
利用者数は算出困難のため年間利用者数欄は記入なし。						
10. 収支状況				単位：千円		
項目		2022(R4) 年度実績	対前年比	2021(R3) 年度実績	2020(R2) 年度実績	
(1) 収入	利用料		—			
	その他		—			
	収入合計【A】	0	—	0	0	
(2) 維持管理費用	職員人件費			—		
	物件費	臨時職員賃金		—		
		需用費	修繕費		—	
			光熱水費		—	
			その他の需用費		—	
			役務費		—	
		委託費	112	100.00%	112	91
		使用料及び賃借料		—		
		工事請負費		—		
		その他		—		
支出合計【B】		112	100.00%	112	91	
(3) 収支差引額 (【A】 - 【B】)		-112	100.00%	-112	-91	
(4) 受益者負担の妥当性 (【A】 / 【B】) × 100		0.00	—	0.00	0.00	
(5) 年間供用日数 (日)		—	—	—	—	
(6) 年間利用者数 (人)		—	—	—	—	

## 棟別詳細

〈別記〉

番号	固定資産番号	棟名	建物取得額 (円)	従物取得額 (円)	延床面積 (㎡)	建設年月	築年数	耐用年数	主な構造	耐震対応	耐震化 対応率 (%)	老朽化 比率 (%)
1	48786	渋川駅北広場便所	21,840,000	0	27.72	1993年3月 (平成5年)	30	31	S造	新基準	100	99
2	48787	渋川駅北広場管理事務所	270,000	0	3.00	1993年5月 (平成5年)	29	38	S造	新基準	100	78
3												
4												
5												
6												
7												
8												
9												
10												
11												
12												
13												
14												
15												
16												
17												
18												
19												
20												
合計			22,110,000	0	30.72							




渋川市施設カルテ							
<b>1. 施設名等</b>							
(1) 調査年度	2023(令和5)年度			(2) 施設外観			
(3) 施設名	東町ふれあいパーク						
(4) 所管部課名	建設交通部都市政策課						
(5) 施設番号	48788、48789						
(6) 大分類	公園						
(7) 中分類	公園						
<b>2. 施設の概要</b>							
(1) 設置根拠	渋川市公園条例		(2) 主な施設の建設年月	2006(平成18)年2月			
(3) 所在地	渋川市渋川1136番地1		(4) 敷地面積	23,000㎡			
(6) 総建物取得額	1,260,000円		(5) うち借地面積	—			
(8) 主な施設の築年数	17年		(7) 用途地域	準工業地域			
(10) 主な構造	S造		(9) 主な施設の耐用年数	31年			
(12) 総建築面積	18㎡		(11) 主な施設の階数	地上：1階		地下：—	
(14) 施設形態	単独		(13) 総延床面積	18㎡			
(16) 運営方式	指定管理		(15) 複合施設等	無			
			(17) 指定管理期間	令和3年4月1日～令和8年3月31日			
<b>3. 利用情報</b>							
(1) 利用時間	終日						
(2) 休業日	—						
(3) 利用料金	—						
(4) 主な利用層	年齢全般、市内						
(5) 駐車場	無		(6) 車椅子利用者用駐車場	無			
<b>4. 施設の使命・役割</b>							
(1) 設置目的	火葬場跡地を利用し設置された公園である。						
(2) 外部環境の変化と対応状況	近隣住民等の憩いの場である。						
(3) 市内類似施設の状況	有 市内都市計画公園						
(4) 個別施設計画の策定	有 平成26年 渋川市公園施設長寿命化計画						
<b>5. 危機管理・防災情報</b>							
(1) 主な施設の耐震対応	新基準		(2) 耐震化対応率	100.00%			
(3) 老朽化比率	61.20%		(4) 避難所指定	無			
(5) 土砂災害警戒区域	無		(6) 洪水浸水想定区域	無			
<b>6. バリアフリー、環境対応</b>							
(1) 出入口の段差解消	(2) 自動ドア	(3) 手すり	(4) 点字ブロック	(5) 車椅子対応エレベータ	(6) 車椅子対応トイレ	(7) AED設置	(8) 子育て支援機能
×	×	×	×	×	×	×	×
<b>7. 管理運営に係る人員の状況</b> <span style="float: right;">単位：人</span>							
職員数	0	内訳	課長級以上		課長補佐・係長		
			主幹・主査		主任・主事		
			嘱託・再任用		臨時職員		
<b>8. 大規模修繕・改修工事履歴</b>							
実施年度	工事種類	工事名			工事費(千円)		

9. 特記事項						
利用者数は算出困難のため年間利用者数欄は記入なし。						
10. 収支状況				単位：千円		
項目	2022(R4) 年度実績	対前年比	2021(R3) 年度実績	2020(R2) 年度実績		
(1) 収入	利用料	—	—	—		
	その他	—	—	—		
	収入合計【A】	0	—	0		
(2) 維持管理費用	職員人件費		—	—		
	物件費	臨時職員賃金	—	—	—	
		需用費	修繕費	—	—	—
			光熱水費	—	—	—
			その他の需用費	—	—	—
			役務費	—	—	—
		委託費	88	100.00%	88	72
		使用料及び賃借料	—	—	—	—
		工事請負費	—	—	—	—
		その他	—	—	—	—
支出合計【B】		88	100.00%	88	72	
(3) 収支差引額 (【A】 - 【B】)		-88	100.00%	-88	-72	
(4) 受益者負担の妥当性 (【A】 / 【B】) × 100		0.00	—	0.00	0.00	
(5) 年間供用日数 (日)		—	—	—	—	
(6) 年間利用者数 (人)		—	—	—	—	

## 棟別詳細

〈別記〉

番号	固定資産番号	棟名	建物取得額 (円)	従物取得額 (円)	延床面積 (㎡)	建設年月	築年数	耐用年数	主な構造	耐震対応	耐震化 対応率 (%)	老朽化 比率 (%)
1	48788	東町ふれあいパーク 便所	420,000	0	6.00	2006年2月 (平成18年)	17	24	S造	新基準	100	71
2	48789	東町ふれあいパーク 四阿	840,000	0	12.00	2006年2月 (平成18年)	17	31	S造	対象外	—	56
3												
4												
5												
6												
7												
8												
9												
10												
11												
12												
13												
14												
15												
16												
17												
18												
19												
20												
合計			1,260,000	0	18.00							


渋川市施設カルテ							
<b>1. 施設名等</b>							
(1) 調査年度	2023(令和5)年度			(2) 施設外観			
(3) 施設名	こもち加生桜並木						
(4) 所管部課名	建設交通部都市政策課						
(5) 施設番号	48678						
(6) 大分類	公園						
(7) 中分類	公園						
<b>2. 施設の概要</b>							
(1) 設置根拠	渋川市公園条例		(2) 主な施設の建設年月	2006(平成18)年2月			
(3) 所在地	渋川市中郷2684番地22		(4) 敷地面積	19,823㎡			
(6) 総建物取得額	950,000円		(5) うち借地面積	19,823㎡			
(8) 主な施設の築年数	17年		(7) 用途地域	指定なし			
(10) 主な構造	W造		(9) 主な施設の耐用年数	15年			
(12) 総建築面積	10㎡		(11) 主な施設の階数	地上：1階		地下：-	
(14) 施設形態	単独		(13) 総延床面積	10㎡			
(16) 運営方式	指定管理		(15) 複合施設等	無			
			(17) 指定管理期間	令和3年4月1日～令和8年3月31日			
<b>3. 利用情報</b>							
(1) 利用時間	終日						
(2) 休業日	-						
(3) 利用料金	-						
(4) 主な利用層	年齢全般、市内・市外						
(5) 駐車場	無		(6) 車椅子利用者用駐車場	無			
<b>4. 施設の使命・役割</b>							
(1) 設置目的	市が子持神社参道に通じる松並木を整備し設置した。						
(2) 外部環境の変化と対応状況	渋川市北部の子持山麓にひろがる関東平野が一望できる公園であり市民のふれあいの場である。樹齢数百年の松並木がそびえる憩いの場である。						
(3) 市内類似施設の状況	有 市内都市計画公園						
(4) 個別施設計画の策定	有 平成26年 渋川市公園施設長寿命化計画						
<b>5. 危機管理・防災情報</b>							
(1) 主な施設の耐震対応	対象外		(2) 耐震化対応率	-			
(3) 老朽化比率	100.00%		(4) 避難所指定	無			
(5) 土砂災害警戒区域	無		(6) 洪水浸水想定区域	無			
<b>6. バリアフリー、環境対応</b>							
(1) 出入口の段差解消	(2) 自動ドア	(3) 手すり	(4) 点字ブロック	(5) 車椅子対応エレベータ	(6) 車椅子対応トイレ	(7) AED設置	(8) 子育て支援機能
×	×	×	×	×	×	×	×
<b>7. 管理運営に係る人員の状況</b> <span style="float: right;">単位：人</span>							
職員数	0	内訳	課長級以上		課長補佐・係長		
			主幹・主査		主任・主事		
			嘱託・再任用		臨時職員		
<b>8. 大規模修繕・改修工事履歴</b>							
実施年度	工事種類	工事名			工事費(千円)		

9. 特記事項						
利用者数は算出困難のため年間利用者数欄は記入なし。 令和2年度より指定管理施設。						
10. 収支状況				単位：千円		
項目	2022(R4) 年度実績	対前年比	2021(R3) 年度実績	2020(R2) 年度実績		
(1) 収入	利用料	—	—	—		
	その他	—	—	—		
	収入合計【A】	0	—	0		
(2) 維持管理費用	職員人件費	—	—	—		
	物件費	臨時職員賃金	—	—	—	
		需用費	修繕費	—	—	—
			光熱水費	—	—	—
			その他の需用費	—	—	—
			役務費	—	—	—
		委託費	1,588	100.51%	1,580	2,198
		使用料及び賃借料	—	—	—	—
		工事請負費	—	—	—	—
		その他	—	—	—	—
支出合計【B】	1,588	100.51%	1,580	2,198		
(3) 収支差引額 (【A】 - 【B】)	-1,588	100.51%	-1,580	-2,198		
(4) 受益者負担の妥当性 (【A】 / 【B】) × 100	0.00	—	0.00	0.00		
(5) 年間供用日数 (日)	—	—	—	—		
(6) 年間利用者数 (人)	—	—	—	—		

## 棟別詳細

〈別記〉

番号	固定資産番号	棟名	建物取得額 (円)	従物取得額 (円)	延床面積 (㎡)	建設年月	築年数	耐用年数	主な構造	耐震対応	耐震化 対応率 (%)	老朽化 比率 (%)
1	48678	こもち加生桜並木四阿	950,000	0	10.00	2006年2月 (平成18年)	17	15	W造	対象外	—	100
2												
3												
4												
5												
6												
7												
8												
9												
10												
11												
12												
13												
14												
15												
16												
17												
18												
19												
20												
合計			950,000	0	10.00							


澁川市施設カルテ							
<b>1. 施設名等</b>							
(1) 調査年度	2023(令和5)年度			(2) 施設外観			
(3) 施設名	浅田公園（北ポケットパーク）						
(4) 所管部課名	建設交通部都市政策課						
(5) 施設番号	48724						
(6) 大分類	公園						
(7) 中分類	公園						
<b>2. 施設の概要</b>							
(1) 設置根拠	澁川市公園条例		(2) 主な施設の建設年月	2001(平成13)年12月			
(3) 所在地	澁川市上白井2710番地1		(4) 敷地面積	480㎡			
			(5) うち借地面積	—			
(6) 総建物取得額	2,975,300円		(7) 用途地域	指定なし			
(8) 主な施設の築年数	21年		(9) 主な施設の耐用年数	15年			
(10) 主な構造	W造		(11) 主な施設の階数	地上：1階		地下：—	
(12) 総建築面積	2㎡		(13) 総延床面積	2㎡			
(14) 施設形態	単独		(15) 複合施設等	無			
(16) 運営方式	指定管理		(17) 指定管理期間	令和3年4月1日～令和8年3月31日			
<b>3. 利用情報</b>							
(1) 利用時間	終日						
(2) 休業日	—						
(3) 利用料金	—						
(4) 主な利用層	年齢全般、近隣住民						
(5) 駐車場	有			(6) 車椅子利用者用駐車場	無		
<b>4. 施設の使命・役割</b>							
(1) 設置目的	市が行った住環境整備事業に伴い設置された公園である。住環境整備で用地を確保し、築造された。						
(2) 外部環境の変化と対応状況	澁川市北部の利根川沿いに設置された公園であり地域のふれあいの場でもある。農業用地の中に作られた新しい憩いの場である。						
(3) 市内類似施設の状況	有 市内都市計画公園						
(4) 個別施設計画の策定	有 平成26年 澁川市公園施設長寿命化計画						
<b>5. 危機管理・防災情報</b>							
(1) 主な施設の耐震対応	対象外			(2) 耐震化対応率	—		
(3) 老朽化比率	100.00%			(4) 避難所指定	無		
(5) 土砂災害警戒区域	無			(6) 洪水浸水想定区域	無		
<b>6. バリアフリー、環境対応</b>							
(1) 出入口の段差解消	(2) 自動ドア	(3) 手すり	(4) 点字ブロック	(5) 車椅子対応エレベータ	(6) 車椅子対応トイレ	(7) AED設置	(8) 子育て支援機能
×	×	×	×	×	×	×	×
<b>7. 管理運営に係る人員の状況</b> <span style="float: right;">単位：人</span>							
職員数	0	内訳	課長级以上		課長補佐・係長		
			主幹・主査		主任・主事		
			嘱託・再任用		臨時職員		
<b>8. 大規模修繕・改修工事履歴</b>							
実施年度	工事種類	工事名			工事費(千円)		

9. 特記事項						
利用者数は算出困難のため年間利用者数欄は記入なし。 令和2年度より指定管理施設。						
10. 収支状況				単位：千円		
項目		2022(R4) 年度実績	対前年比	2021(R3) 年度実績	2020(R2) 年度実績	
(1) 収入	利用料		—			
	その他		—			
	収入合計【A】	0	—	0	0	
(2) 維持管理費用	職員人件費			—		
	物件費	臨時職員賃金		—		
		需用費	修繕費		—	
			光熱水費		—	
			その他の需用費		—	
			役務費		—	
		委託費	40	100.00%	40	56
		使用料及び賃借料		—		
		工事請負費		—		
		その他		—		
支出合計【B】		40	100.00%	40	56	
(3) 収支差引額（【A】－【B】）		-40	100.00%	-40	-56	
(4) 受益者負担の妥当性（【A】／【B】）×100		0.00	—	0.00	0.00	
(5) 年間供用日数（日）		—	—	—	—	
(6) 年間利用者数（人）		—	—	—	—	

## 棟別詳細

〈別記〉

番号	固定資産番号	棟名	建物取得額 (円)	従物取得額 (円)	延床面積 (㎡)	建設年月	築年数	耐用年数	主な構造	耐震対応	耐震化 対応率 (%)	老朽化 比率(%)
1	48724	浅田公園（北ポケットパーク）四阿	2,975,300	0	2.00	2001年12月 (平成13年)	21	15	W造	対象外	—	100
2												
3												
4												
5												
6												
7												
8												
9												
10												
11												
12												
13												
14												
15												
16												
17												
18												
19												
20												
合計			2,975,300	0	2.00							

澁川市施設カルテ							
<b>1. 施設名等</b>							
(1) 調査年度	2023(令和5)年度			(2) 施設外観			
(3) 施設名	浅田公園（南ポケットパーク）						
(4) 所管部課名	建設交通部都市政策課						
(5) 施設番号	48722、48723						
(6) 大分類	公園						
(7) 中分類	公園						
<b>2. 施設の概要</b>							
(1) 設置根拠	澁川市公園条例		(2) 主な施設の建設年月	2001(平成13)年12月			
(3) 所在地	澁川市上白井2752番地1・2757番地		(4) 敷地面積	403㎡			
(6) 総建物取得額	3,950,500円		(5) うち借地面積	—			
(8) 主な施設の築年数	21年		(7) 用途地域	指定なし			
(10) 主な構造	FRP造		(9) 主な施設の耐用年数	10年			
(12) 総建築面積	4㎡		(11) 主な施設の階数	地上：1階		地下：—	
(14) 施設形態	単独		(13) 総延床面積	4㎡			
(16) 運営方式	指定管理		(15) 複合施設等	無			
			(17) 指定管理期間	令和3年4月1日～令和8年3月31日			
<b>3. 利用情報</b>							
(1) 利用時間	終日						
(2) 休業日	—						
(3) 利用料金	—						
(4) 主な利用層	年齢全般、近隣住民						
(5) 駐車場	有		(6) 車椅子利用者用駐車場	無			
<b>4. 施設の使命・役割</b>							
(1) 設置目的	市が行った住環境整備事業に伴い設置された公園である。住環境整備で用地を確保し、築造された。						
(2) 外部環境の変化と対応状況	澁川市北部の利根川沿いに設置された公園であり地域のふれあいの場でもある。農業用地の中に作られた新しい憩いの場である。						
(3) 市内類似施設の状況	有 市内都市計画公園						
(4) 個別施設計画の策定	有 平成26年 澁川市公園施設長寿命化計画						
<b>5. 危機管理・防災情報</b>							
(1) 主な施設の耐震対応	対象外		(2) 耐震化対応率	—			
(3) 老朽化比率	100.00%		(4) 避難所指定	無			
(5) 土砂災害警戒区域	無		(6) 洪水浸水想定区域	無			
<b>6. バリアフリー、環境対応</b>							
(1) 出入口の段差解消	(2) 自動ドア	(3) 手すり	(4) 点字ブロック	(5) 車椅子対応エレベータ	(6) 車椅子対応トイレ	(7) AED設置	(8) 子育て支援機能
×	×	×	×	×	×	×	×
<b>7. 管理運営に係る人員の状況</b> <span style="float: right;">単位：人</span>							
職員数	0	内訳	課長級以上			課長補佐・係長	
			主幹・主査			主任・主事	
			嘱託・再任用			臨時職員	
<b>8. 大規模修繕・改修工事履歴</b>							
実施年度	工事種類	工事名			工事費(千円)		


9. 特記事項						
利用者数は算出困難のため年間利用者数欄は記入なし。 令和2年度より指定管理施設。						
10. 収支状況				単位：千円		
項目		2022(R4) 年度実績	対前年比	2021(R3) 年度実績	2020(R2) 年度実績	
(1) 収入	利用料		—			
	その他		—			
	収入合計【A】	0	—	0	0	
(2) 維持管理費用	職員人件費			—		
	物件費	臨時職員賃金		—		
		需用費	修繕費		—	
			光熱水費		—	
			その他の需用費		—	
			役務費		—	
		委託費	32	100.00%	32	44
		使用料及び賃借料		—		
		工事請負費		—		
		その他		—		
支出合計【B】		32	100.00%	32	44	
(3) 収支差引額（【A】－【B】）		-32	100.00%	-32	-44	
(4) 受益者負担の妥当性（【A】／【B】）×100		0.00	—	0.00	0.00	
(5) 年間供用日数（日）		—	—	—	—	
(6) 年間利用者数（人）		—	—	—	—	

## 棟別詳細

〈別記〉

番号	固定資産番号	棟名	建物取得額 (円)	従物取得額 (円)	延床面積 (㎡)	建設年月	築年数	耐用年数	主な構造	耐震対応	耐震化 対応率 (%)	老朽化 比率(%)
1	48722	浅田公園（南ポケットパーク）便所	1,058,000	0	2.00	2001年12月 (平成13年)	21	10	FRP造	対象外	—	100
2	48723	浅田公園（南ポケットパーク）四阿	2,892,500	0	2.00	2001年12月 (平成13年)	21	15	W造	対象外	—	100
3												
4												
5												
6												
7												
8												
9												
10												
11												
12												
13												
14												
15												
16												
17												
18												
19												
20												
合計			3,950,500	0	4.00							



渋川市施設カルテ							
<b>1. 施設名等</b>							
(1) 調査年度	2023(令和5)年度			(2) 施設外観			
(3) 施設名	浅田公園 1						
(4) 所管部課名	建設交通部都市政策課						
(5) 施設番号	48679						
(6) 大分類	公園						
(7) 中分類	公園						
<b>2. 施設の概要</b>							
(1) 設置根拠	渋川市公園条例		(2) 主な施設の建設年月	2002(平成14)年2月			
(3) 所在地	渋川市中郷173・181番地		(4) 敷地面積	3,593㎡			
			(5) うち借地面積	—			
(6) 総建物取得額	1,425,000円		(7) 用途地域	指定なし			
(8) 主な施設の築年数	21年		(9) 主な施設の耐用年数	15年			
(10) 主な構造	W造		(11) 主な施設の階数	地上：1階		地下：—	
(12) 総建築面積	10㎡		(13) 総延床面積	10㎡			
(14) 施設形態	単独		(15) 複合施設等	無			
(16) 運営方式	指定管理		(17) 指定管理期間	令和3年4月1日～令和8年3月31日			
<b>3. 利用情報</b>							
(1) 利用時間	終日						
(2) 休業日	—						
(3) 利用料金	—						
(4) 主な利用層	年齢全般、近隣住民						
(5) 駐車場	有 4台		(6) 車椅子利用者用駐車場	無			
<b>4. 施設の使命・役割</b>							
(1) 設置目的	市が行った住環境整備事業に伴い設置された公園である。住環境整備で用地を確保し築造された。						
(2) 外部環境の変化と対応状況	渋川市北部の利根川沿いに設置された公園であり地域のふれあいの場でもある。水辺環境の整った新しい憩いの場である。						
(3) 市内類似施設の状況	有 市内都市計画公園						
(4) 個別施設計画の策定	有 平成26年 渋川市公園施設長寿命化計画						
<b>5. 危機管理・防災情報</b>							
(1) 主な施設の耐震対応	対象外		(2) 耐震化対応率	—			
(3) 老朽化比率	100.00%		(4) 避難所指定	無			
(5) 土砂災害警戒区域	無		(6) 洪水浸水想定区域	無			
<b>6. バリアフリー、環境対応</b>							
(1) 出入口の段差解消	(2) 自動ドア	(3) 手すり	(4) 点字ブロック	(5) 車椅子対応エレベータ	(6) 車椅子対応トイレ	(7) AED設置	(8) 子育て支援機能
×	×	×	×	×	×	×	×
<b>7. 管理運営に係る人員の状況</b> <span style="float: right;">単位：人</span>							
職員数	0	内訳	課長級以上			課長補佐・係長	
			主幹・主査			主任・主事	
			嘱託・再任用			臨時職員	
<b>8. 大規模修繕・改修工事履歴</b>							
実施年度	工事種類		工事名			工事費(千円)	

9. 特記事項						
利用者数は算出困難のため年間利用者数欄は記入なし。 令和2年度より指定管理施設。						
10. 収支状況				単位：千円		
項目	2022(R4) 年度実績	対前年比	2021(R3) 年度実績	2020(R2) 年度実績		
(1) 収入	利用料	—				
	その他	—				
	収入合計【A】	0	—	0		
(2) 維持管理費用	職員人件費	—				
	物件費	臨時職員賃金	—			
		需用費	修繕費	—		
			光熱水費	—		
			その他の需用費	—		
			役務費	—		
		委託費	289	100.70%	287	400
		使用料及び賃借料	—			
		工事請負費	—			
		その他	—			
支出合計【B】	289	100.70%	287	400		
(3) 収支差引額 (【A】 - 【B】)	-289	100.70%	-287	-400		
(4) 受益者負担の妥当性 (【A】 / 【B】) × 100	0.00	—	0.00	0.00		
(5) 年間供用日数 (日)	—	—	—	—		
(6) 年間利用者数 (人)	—	—	—	—		

## 棟別詳細

〈別記〉

番号	固定資産番号	棟名	建物取得額 (円)	従物取得額 (円)	延床面積 (㎡)	建設年月	築年数	耐用年数	主な構造	耐震対応	耐震化 対応率 (%)	老朽化 比率 (%)
1	48679	浅田公園1四阿	1,425,000	0	10.00	2002年2月 (平成14年)	21	15	W造	対象外	—	100
2												
3												
4												
5												
6												
7												
8												
9												
10												
11												
12												
13												
14												
15												
16												
17												
18												
19												
20												
合計			1,425,000	0	10.00							




9. 特記事項						
利用者数は算出困難のため年間利用者数欄は記入なし。 令和2年度より指定管理施設。						
10. 収支状況				単位：千円		
項目	2022(R4) 年度実績	対前年比	2021(R3) 年度実績	2020(R2) 年度実績		
(1) 収入	利用料	—				
	その他	—				
	収入合計【A】	0	—	0		
(2) 維持管理費用	職員人件費	—				
	物件費	臨時職員賃金	—			
		需用費	修繕費	—		
			光熱水費	—		
			その他の需用費	—		
			役務費	—		
		委託費	208	100.48%	207	289
		使用料及び賃借料	—			
		工事請負費	—	0.00%	253	
		その他	—			
支出合計【B】	208	45.22%	460	289		
(3) 収支差引額（【A】－【B】）	-208	45.22%	-460	-289		
(4) 受益者負担の妥当性（【A】／【B】）×100	0.00	—	0.00	0.00		
(5) 年間供用日数（日）	—	—	—	—		
(6) 年間利用者数（人）	—	—	—	—		

## 棟別詳細

〈別記〉

番号	固定資産番号	棟名	建物取得額 (円)	従物取得額 (円)	延床面積 (㎡)	建設年月	築年数	耐用年数	主な構造	耐震対応	耐震化 対応率 (%)	老朽化 比率 (%)
1	48680	浅田公園2便所	3,400,000	0	6.00	2002年2月 (平成14年)	21	34	CB造	新基準	100	63
2												
3												
4												
5												
6												
7												
8												
9												
10												
11												
12												
13												
14												
15												
16												
17												
18												
19												
20												
合計			3,400,000	0	6.00							


渋川市施設カルテ							
<b>1. 施設名等</b>							
(1) 調査年度	2023(令和5)年度			(2) 施設外観			
(3) 施設名	こもち鯉沢リバーサイド広場						
(4) 所管部課名	建設交通部都市政策課						
(5) 施設番号	48720、48721						
(6) 大分類	公園						
(7) 中分類	公園						
<b>2. 施設の概要</b>							
(1) 設置根拠	渋川市公園条例		(2) 主な施設の建設年月	1999(平成11)年4月			
(3) 所在地	渋川市吹屋105番地2		(4) 敷地面積	1,320㎡			
(6) 総建物取得額	2円		(5) うち借地面積	—			
(8) 主な施設の築年数	24年		(7) 用途地域	指定なし			
(10) 主な構造	W造		(9) 主な施設の耐用年数	15年			
(12) 総建築面積	3㎡		(11) 主な施設の階数	地上：1階		地下：—	
(14) 施設形態	単独		(13) 総延床面積	3㎡			
(16) 運営方式	指定管理		(15) 複合施設等	無			
			(17) 指定管理期間	令和3年4月1日～令和8年3月31日			
<b>3. 利用情報</b>							
(1) 利用時間	終日						
(2) 休業日	—						
(3) 利用料金	—						
(4) 主な利用層	年齢全般、近隣住民						
(5) 駐車場	無		(6) 車椅子利用者用駐車場	無			
<b>4. 施設の使命・役割</b>							
(1) 設置目的	県が行った鯉沢川改修工事に伴い設置された公園である。改修事業で用地を確保し、築造された。						
(2) 外部環境の変化と対応状況	渋川市北部の吾妻川と鯉沢川の合流部沿いに設置された公園であり地域のふれあいの場でもある。水辺環境の整った新しい憩いの場である。						
(3) 市内類似施設の状況	有：市内都市計画公園						
(4) 個別施設計画の策定	有：平成26年 渋川市公園施設長寿命化計画						
<b>5. 危機管理・防災情報</b>							
(1) 主な施設の耐震対応	対象外		(2) 耐震化対応率	—			
(3) 老朽化比率	100.00%		(4) 避難所指定	無			
(5) 土砂災害警戒区域	無		(6) 洪水浸水想定区域	無			
<b>6. バリアフリー、環境対応</b>							
(1) 出入口の段差解消	(2) 自動ドア	(3) 手すり	(4) 点字ブロック	(5) 車椅子対応エレベータ	(6) 車椅子対応トイレ	(7) AED設置	(8) 子育て支援機能
×	×	×	×	×	×	×	×
<b>7. 管理運営に係る人員の状況</b> <span style="float: right;">単位：人</span>							
職員数	0	内訳	課長級以上		課長補佐・係長		
			主幹・主査		主任・主事		
			嘱託・再任用		臨時職員		
<b>8. 大規模修繕・改修工事履歴</b>							
実施年度	工事種類	工事名			工事費(千円)		

9. 特記事項							
利用者数は算出困難のため年間利用者数欄は記入なし。 令和2年度より指定管理施設。							
10. 収支状況				単位：千円			
項目	2022(R4) 年度実績	対前年比	2021(R3) 年度実績	2020(R2) 年度実績			
(1) 収入	利用料	—					
	その他	—					
	収入合計【A】	0	—	0			
(2) 維持管理費用	職員人件費						
	物件費	臨時職員賃金	—				
		需用費	修繕費	—			
			光熱水費	—			
		その他の需用費	—				
		役務費	—				
		委託費	104	100.00%	104	144	
		使用料及び賃借料	—				
		工事請負費	—				
		その他	—				
支出合計【B】				104	100.00%	104	144
(3) 収支差引額 (【A】 - 【B】)		-104	100.00%	-104	-144		
(4) 受益者負担の妥当性 (【A】 / 【B】) × 100		0.00	—	0.00	0.00		
(5) 年間供用日数 (日)		—	—	—	—		
(6) 年間利用者数 (人)		—	—	—	—		

## 棟別詳細

〈別記〉

番号	固定資産番号	棟名	建物取得額 (円)	従物取得額 (円)	延床面積 (㎡)	建設年月	築年数	耐用年数	主な構造	耐震対応	耐震化 対応率 (%)	老朽化 比率 (%)
1	48720	こもち鯉沢リバーサイド四阿	1	0	2.00	1999年4月 (平成11年)	24	15	W造	対象外	—	100
2	48721	こもち鯉沢リバーサイド広場便所	1	0	1.00	1999年4月 (平成11年)	24	10	FRP造	対象外	—	100
3												
4												
5												
6												
7												
8												
9												
10												
11												
12												
13												
14												
15												
16												
17												
18												
19												
20												
合計			2	0	3.00							

渋川市施設カルテ							
<b>1. 施設名等</b>							
(1) 調査年度	2023(令和5)年度			(2) 施設外観			
(3) 施設名	六万農村公園						
(4) 所管部課名	建設交通部都市政策課						
(5) 施設番号	48704～48706						
(6) 大分類	公園						
(7) 中分類	公園						
<b>2. 施設の概要</b>							
(1) 設置根拠	渋川市公園条例		(2) 主な施設の建設年月	1994(平成6)年3月			
(3) 所在地	渋川市赤城町津久田1944番地		(4) 敷地面積	890㎡			
			(5) うち借地面積	—			
(6) 総建物取得額	3円		(7) 用途地域	指定なし			
(8) 主な施設の築年数	29年		(9) 主な施設の耐用年数	17年			
(10) 主な構造	W造		(11) 主な施設の階数	地上：1階		地下：—	
(12) 総建築面積	35.24㎡		(13) 総延床面積	35.24㎡			
(14) 施設形態	単独		(15) 複合施設等	無			
(16) 運営方式	指定管理		(17) 指定管理期間	令和3年4月1日～令和8年3月31日			
<b>3. 利用情報</b>							
(1) 利用時間	—						
(2) 休業日	—						
(3) 利用料金	—						
(4) 主な利用層	全般						
(5) 駐車場	有 3台		(6) 車椅子利用者用駐車場	無			
<b>4. 施設の使命・役割</b>							
(1) 設置目的	土地改良の余剰地を県費補助により、人々の憩いの場、交流の場となるよう、農村の風景に合った公園として建設された。						
(2) 外部環境の変化と対応状況	六万地区農村公園は赤城ICより約1kmの県道沿いにある、農村風景に合ったこぢんまりとした公園である。園内には水車小屋があり、利用希望者がいれば粉挽きができる。						
(3) 市内類似施設の状況	有 市内都市計画公園						
(4) 個別施設計画の策定	有 平成26年 渋川市公園施設長寿命化計画						
<b>5. 危機管理・防災情報</b>							
(1) 主な施設の耐震対応	新基準		(2) 耐震化対応率	100.00%			
(3) 老朽化比率	100.00%		(4) 避難所指定	無			
(5) 土砂災害警戒区域	無		(6) 洪水浸水想定区域	無			
<b>6. バリアフリー、環境対応</b>							
(1) 出入口の段差解消	(2) 自動ドア	(3) 手すり	(4) 点字ブロック	(5) 車椅子対応エレベータ	(6) 車椅子対応トイレ	(7) AED設置	(8) 子育て支援機能
○	×	×	×	×	×	×	×
<b>7. 管理運営に係る人員の状況</b> <span style="float: right;">単位：人</span>							
職員数	0	内訳	課長级以上			課長補佐・係長	
			主幹・主査			主任・主事	
			嘱託・再任用			臨時職員	
<b>8. 大規模修繕・改修工事履歴</b>							
実施年度	工事種類		工事名			工事費(千円)	

9. 特記事項						
利用者数は算出困難のため年間利用者数欄は記入なし。 令和2年度より指定管理施設。						
10. 収支状況				単位：千円		
項目	2022(R4) 年度実績	対前年比	2021(R3) 年度実績	2020(R2) 年度実績		
(1) 収入	利用料	—				
	その他	—				
	収入合計【A】	0	—	0		
(2) 維持管理費用	職員人件費	—				
	物件費	臨時職員賃金	—			
		需用費	修繕費	—		
			光熱水費	—		
			その他の需用費	—		
			役務費	—		
		委託費	72	100.00%	72	100
		使用料及び賃借料	—			
		工事請負費	—			
		その他	—			
支出合計【B】	72	100.00%	72	100		
(3) 収支差引額 (【A】 - 【B】)	-72	100.00%	-72	-100		
(4) 受益者負担の妥当性 (【A】 / 【B】) × 100	0.00	—	0.00	0.00		
(5) 年間供用日数 (日)	—	—	—	—		
(6) 年間利用者数 (人)	—	—	—	—		

## 棟別詳細

〈別記〉

番号	固定資産番号	棟名	建物取得額 (円)	従物取得額 (円)	延床面積 (㎡)	建設年月	築年数	耐用年数	主な構造	耐震対応	耐震化 対応率 (%)	老朽化 比率 (%)
1	48704	六万農村公園便所	1	0	3.31	1994年3月 (平成6年)	29	15	W造	新基準	100	100
2	48705	六万農村公園水車小屋	1	0	24.48	1994年3月 (平成6年)	29	17	W造	新基準	100	100
3	48706	六万農村公園四阿	1	0	7.45	1994年3月 (平成6年)	29	15	W造	対象外	—	100
4												
5												
6												
7												
8												
9												
10												
11												
12												
13												
14												
15												
16												
17												
18												
19												
20												
合計			3	0	35.24							





9. 特記事項					
利用者数は算出困難のため年間利用者数欄は記入なし。 令和2年度より指定管理施設。					
10. 収支状況				単位：千円	
項目	2022(R4) 年度実績	対前年比	2021(R3) 年度実績	2020(R2) 年度実績	
(1) 収入	利用料	—			
	その他	—			
	収入合計【A】	0	—	0	
(2) 維持管理費用	職員人件費	—			
	物件費	臨時職員賃金	—		
		需用費	修繕費	—	
			光熱水費	—	
		その他の需用費	—		
		役務費	—		
		委託費	441	100.46%	439
		使用料及び賃借料	—		
		工事請負費	—		550
		その他	—		
支出合計【B】	441	100.46%	439	1,160	
(3) 収支差引額 (【A】 - 【B】)	-441	100.46%	-439	-1,160	
(4) 受益者負担の妥当性 (【A】 / 【B】) × 100	0.00	—	0.00	0.00	
(5) 年間供用日数 (日)	—	—	—	—	
(6) 年間利用者数 (人)	—	—	—	—	

## 棟別詳細

〈別記〉

番号	固定資産番号	棟名	建物取得額 (円)	従物取得額 (円)	延床面積 (㎡)	建設年月	築年数	耐用年数	主な構造	耐震対応	耐震化 対応率 (%)	老朽化 比率 (%)
1	48707	西原公園便所	1	0	13.70	1976年1月 (昭和51年)	47	34	CB造	未実施	0	100
2												
3												
4												
5												
6												
7												
8												
9												
10												
11												
12												
13												
14												
15												
16												
17												
18												
19												
20												
合計			1	0	13.70							




9. 特記事項						
利用者数は算出困難のため年間利用者数は記入なし。						
10. 収支状況						
単位：千円						
項目		2022(R4) 年度実績	対前年比	2021(R3) 年度実績	2020(R2) 年度実績	
(1) 収入	利用料		—			
	その他		—			
	収入合計【A】	0	—	0	0	
(2) 維持管理費用	職員人件費			—		
	物件費	臨時職員賃金		—		
		需用費	修繕費		—	
			光熱水費		—	
			その他の需用費		—	
			役務費		—	
		委託費	24	100.00%	24	20
		使用料及び賃借料		—		
		工事請負費		—		
		その他		—		
支出合計【B】		24	100.00%	24	20	
(3) 収支差引額 (【A】 - 【B】)		-24	100.00%	-24	-20	
(4) 受益者負担の妥当性 (【A】 / 【B】) × 100		0.00	—	0.00	0.00	
(5) 年間供用日数 (日)		—	—	—	—	
(6) 年間利用者数 (人)		—	—	—	—	

## 棟別詳細

〈別記〉

番号	固定資産番号	棟名	建物取得額 (円)	従物取得額 (円)	延床面積 (㎡)	建設年月	築年数	耐用年数	主な構造	耐震対応	耐震化 対応率 (%)	老朽化 比率 (%)
1	48709	高源地ポケットパーク 四阿	630,000	0	9.00	2007年4月 (平成19年)	16	31	S造	対象外	—	50
2												
3												
4												
5												
6												
7												
8												
9												
10												
11												
12												
13												
14												
15												
16												
17												
18												
19												
20												
合計			630,000	0	9.00							


渋川市施設カルテ							
<b>1. 施設名等</b>							
(1) 調査年度	2023(令和5)年度			(2) 施設外観			
(3) 施設名	赤城ふれあい公園						
(4) 所管部課名	建設交通部都市政策課						
(5) 施設番号	48683、48684						
(6) 大分類	公園						
(7) 中分類	公園						
<b>2. 施設の概要</b>							
(1) 設置根拠	渋川市公園条例		(2) 主な施設の建設年月	1996(平成8)年3月			
(3) 所在地	渋川市赤城町敷島44番地1		(4) 敷地面積	1,269.58㎡			
			(5) うち借地面積	—			
(6) 総建物取得額	19,943,000円		(7) 用途地域	指定なし			
(8) 主な施設の築年数	27年		(9) 主な施設の耐用年数	38年			
(10) 主な構造	RC造		(11) 主な施設の階数	地上：1階		地下：—	
(12) 総建築面積	60.44㎡		(13) 総延床面積	60.44㎡			
(14) 施設形態	単独		(15) 複合施設等	無			
(16) 運営方式	指定管理		(17) 指定管理期間	令和3年4月1日～令和8年3月31日			
<b>3. 利用情報</b>							
(1) 利用時間	—						
(2) 休業日	—						
(3) 利用料金	—						
(4) 主な利用層	年齢全般、市内・市外						
(5) 駐車場	有 4台		(6) 車椅子利用者用駐車場	無			
<b>4. 施設の使命・役割</b>							
(1) 設置目的	旧赤城村は、「うるおいと活力あふれる魅力ある村作り」の構想に基づき、重要な資源である温泉を活用し、ふれあい活動と健康及び社会福祉の増進に寄与するため公園を設置した。						
(2) 外部環境の変化と対応状況	この公園は、ユートピア赤城北側を流れる栗の木川を隔てて位置し、赤城診療所が隣接している。						
(3) 市内類似施設の状況	有 市内都市計画公園						
(4) 個別施設計画の策定	有 平成26年 渋川市公園施設長寿命化計画						
<b>5. 危機管理・防災情報</b>							
(1) 主な施設の耐震対応	新基準		(2) 耐震化対応率	100.00%			
(3) 老朽化比率	72.90%		(4) 避難所指定	無			
(5) 土砂災害警戒区域	無		(6) 洪水浸水想定区域	無			
<b>6. バリアフリー、環境対応</b>							
(1) 出入口の段差解消	(2) 自動ドア	(3) 手すり	(4) 点字ブロック	(5) 車椅子対応エレベータ	(6) 車椅子対応トイレ	(7) AED設置	(8) 子育て支援機能
○	×	×	×	×	○多目的	×	×
<b>7. 管理運営に係る人員の状況</b> <span style="float: right;">単位：人</span>							
職員数	0	内訳	課長級以上			課長補佐・係長	
			主幹・主査			主任・主事	
			嘱託・再任用			臨時職員	
<b>8. 大規模修繕・改修工事履歴</b>							
実施年度	工事種類		工事名			工事費(千円)	

9. 特記事項					
利用者数は算出困難のため年間利用者数欄は記入なし。 令和2年度より指定管理施設。					
10. 収支状況				単位：千円	
項目	2022(R4) 年度実績	対前年比	2021(R3) 年度実績	2020(R2) 年度実績	
(1) 収入	利用料	—			
	その他	—			
	収入合計【A】	0	—	0	
(2) 維持管理費用	職員人件費		—		
	物件費	臨時職員賃金	—		
		需用費	修繕費	—	
			光熱水費	—	
		その他の需用費	—		
		役務費	—		
		委託費	104	100.00%	104
		使用料及び賃借料	—		
		工事請負費	—		
		その他	—		
支出合計【B】		104	100.00%	104	
(3) 収支差引額 (【A】 - 【B】)		-104	100.00%	-104	
(4) 受益者負担の妥当性 (【A】 / 【B】) × 100		0.00	—	0.00	
(5) 年間供用日数 (日)		—	—	—	
(6) 年間利用者数 (人)		—	—	—	

## 棟別詳細

〈別記〉

番号	固定資産番号	棟名	建物取得額 (円)	従物取得額 (円)	延床面積 (㎡)	建設年月	築年数	耐用年数	主な構造	耐震対応	耐震化 対応率 (%)	老朽化 比率 (%)
1	48683	赤城ふれあい公園便所	15,339,000	0	47.20	1996年3月 (平成8年)	27	38	RC造	新基準	100	73
2	48684	赤城ふれあい公園倉庫	4,604,000	0	13.24	1996年3月 (平成8年)	27	38	RC造	新基準	100	73
3												
4												
5												
6												
7												
8												
9												
10												
11												
12												
13												
14												
15												
16												
17												
18												
19												
20												
合計			19,943,000	0	60.44							

渋川市施設カルテ							
<b>1. 施設名等</b>							
(1) 調査年度	2023(令和5)年度			(2) 施設外観			
(3) 施設名	中村緑地公園						
(4) 所管部課名	建設交通部都市政策課						
(5) 施設番号	264258						
(6) 大分類	公園						
(7) 中分類	公園						
<b>2. 施設の概要</b>							
(1) 設置根拠	渋川市公園条例		(2) 主な施設の建設年月	1991(平成3)年4月			
(3) 所在地	渋川市中村830番地5		(4) 敷地面積	238,385.36㎡			
			(5) うち借地面積	237,618.77㎡			
(6) 総建物取得額	35,995,311円(従物587,292円)		(7) 用途地域	工業地域			
(8) 主な施設の築年数	32年		(9) 主な施設の耐用年数	50年			
(10) 主な構造	RC造		(11) 主な施設の階数	地上: 2階		地下: -	
(12) 総建築面積	-		(13) 総延床面積	496.85㎡			
(14) 施設形態	単独		(15) 複合施設等	無			
(16) 運営方式	指定管理		(17) 指定管理期間	令和3年4月1日～令和8年3月31日			
<b>3. 利用情報</b>							
(1) 利用時間	終日						
(2) 休業日	-						
(3) 利用料金	-						
(4) 主な利用層	年齢全般、市内・市外						
(5) 駐車場	有 85台		(6) 車椅子利用者用駐車場	無			
<b>4. 施設の使命・役割</b>							
(1) 設置目的	渋川市民ゴルフ場の閉鎖により、その跡地を子供から高齢者までのあらゆる世代が、健康づくりやスポーツに親しめる施設としての利活用を図るため。						
(2) 外部環境の変化と対応状況	暫定的利活用時には、「その他公園」とし、跡地利用計画の策定後の本格的利活用時には、その役割・機能に応じた「都市公園」に位置づけ、河川敷に近接する坂東橋緑地公園や大崎緑地公園と一体的な利活用を図っていく。						
(3) 市内類似施設の状況	有 市内都市計画公園						
(4) 個別施設計画の策定	有 平成26年 渋川市公園施設長寿命化計画						
<b>5. 危機管理・防災情報</b>							
(1) 主な施設の耐震対応	新基準		(2) 耐震化対応率	100.00%			
(3) 老朽化比率	64.00%		(4) 避難所指定	無			
(5) 土砂災害警戒区域	無		(6) 洪水浸水想定区域	無			
<b>6. バリアフリー、環境対応</b>							
(1) 出入口の段差解消	(2) 自動ドア	(3) 手すり	(4) 点字ブロック	(5) 車椅子対応エレベータ	(6) 車椅子対応トイレ	(7) AED設置	(8) 子育て支援機能
○	×	×	×	×	×	○	○授乳室
<b>7. 管理運営に係る人員の状況</b> <span style="float: right;">単位: 人</span>							
職員数	0	内訳	課長級以上			課長補佐・係長	
			主幹・主査			主任・主事	
			嘱託・再任用			臨時職員	
<b>8. 大規模修繕・改修工事履歴</b>							
実施年度	工事種類	工事名		工事費(千円)			
2021(R3)	土木一式	進入路整備工事		35,266			

9. 特記事項						
利用者数は算出困難のため年間利用者数欄は記入なし。						
10. 収支状況				単位：千円		
項目	2022(R4) 年度実績	対前年比	2021(R3) 年度実績	2020(R2) 年度実績		
(1) 収入	利用料	—				
	その他	—				
	収入合計【A】	0	—	0		
(2) 維持管理費用	職員人件費		—			
	物件費	臨時職員賃金	—			
		需用費	修繕費	0.00%	33	
			光熱水費	—		
			その他の需用費	—		
			役員費	0.00%	12	
		委託費	22,723	117.32%	19,369	28,655
		使用料及び賃借料	442	88.40%	500	513
		工事請負費	93	0.26%	35,266	
		その他	—	—		
支出合計【B】		23,258	42.15%	55,180	29,168	
(3) 収支差引額 (【A】 - 【B】)		-23,258	42.15%	-55,180	-29,168	
(4) 受益者負担の妥当性 (【A】 / 【B】) × 100		0.00	—	0.00	0.00	
(5) 年間供用日数 (日)		—	—	—	—	
(6) 年間利用者数 (人)		—	—	—	—	

## 棟別詳細

〈別記〉

番号	固定資産番号	棟名	建物取得額 (円)	従物取得額 (円)	延床面積 (㎡)	建設年月	築年数	耐用年数	主な構造	耐震対応	耐震化 対応率 (%)	老朽化 比率 (%)
1	264258	中村緑地公園管理事務所	35,995,311	587,292	496.85	1991年4月 (平成3年)	32	50	RC造	新基準	100	64
2												
3												
4												
5												
6												
7												
8												
9												
10												
11												
12												
13												
14												
15												
16												
17												
18												
19												
20												
合計			35,995,311	587,292	496.85							



澁川市施設カルテ							
<b>1. 施設名等</b>							
(1) 調査年度	2023(令和5)年度			(2) 施設外観			
(3) 施設名	溝呂木公園						
(4) 所管部課名	建設交通部都市政策課						
(5) 施設番号	270130、277337						
(6) 大分類	公園						
(7) 中分類	公園						
<b>2. 施設の概要</b>							
(1) 設置根拠	澁川市公園条例		(2) 主な施設の建設年月	2018(平成30)年3月			
(3) 所在地	澁川市赤城町溝呂木733番地1		(4) 敷地面積	5,590㎡			
			(5) うち借地面積	—			
(6) 総建物取得額	10,827,336円		(7) 用途地域	指定なし			
(8) 主な施設の築年数	5年		(9) 主な施設の耐用年数	15年			
(10) 主な構造	W造		(11) 主な施設の階数	地上：1階		地下：—	
(12) 総建築面積	17.64㎡		(13) 総延床面積	17.64㎡			
(14) 施設形態	単独		(15) 複合施設等	無			
(16) 運営方式	指定管理		(17) 指定管理期間	令和3年4月1日～令和8年3月31日			
<b>3. 利用情報</b>							
(1) 利用時間	—						
(2) 休業日	—						
(3) 利用料金	—						
(4) 主な利用層	全般						
(5) 駐車場	有 21台		(6) 車椅子利用者用駐車場	有 2台			
<b>4. 施設の使命・役割</b>							
(1) 設置目的	公共の福祉の増進に資するため。						
(2) 外部環境の変化と対応状況	ドクターヘリの発着場として利用されている。						
(3) 市内類似施設の状況	有 市内都市計画公園						
(4) 個別施設計画の策定	無						
<b>5. 危機管理・防災情報</b>							
(1) 主な施設の耐震対応	新基準		(2) 耐震化対応率	100.00%			
(3) 老朽化比率	23.03%		(4) 避難所指定	無			
(5) 土砂災害警戒区域	無		(6) 洪水浸水想定区域	無			
<b>6. バリアフリー、環境対応</b>							
(1) 出入口の段差解消	(2) 自動ドア	(3) 手すり	(4) 点字ブロック	(5) 車椅子対応エレベータ	(6) 車椅子対応トイレ	(7) AED設置	(8) 子育て支援機能
○	×	×	×	×	○多目的	×	×
<b>7. 管理運営に係る人員の状況</b> <span style="float: right;">単位：人</span>							
職員数	0	内訳	課長級以上			課長補佐・係長	
			主幹・主査			主任・主事	
			嘱託・再任用			臨時職員	
<b>8. 大規模修繕・改修工事履歴</b>							
実施年度	工事種類	工事名		工事費(千円)			
2016(H28)	舗装	溝呂木公園整備工事		8,986			
2017(H29)	造園	溝呂木公園遊戯施設整備工事		5,400			
2017(H29)	建築一式	溝呂木公園休養施設整備工事		4,785			
2018(H30)	舗装	溝呂木公園整備工事		5,238			
2018(H30)	建築一式	溝呂木公園トイレ新築工事		8,457			

9. 特記事項					
利用者数は算出困難のため年間利用者数欄は記入なし。 令和2年度より指定管理施設。					
10. 収支状況				単位：千円	
項目	2022(R4) 年度実績	対前年比	2021(R3) 年度実績	2020(R2) 年度実績	
(1) 収入	利用料	—			
	その他	—			
	収入合計【A】	0	—	0	
(2) 維持管理費用	職員人件費	—			
	物件費	臨時職員賃金	—		
		需用費	修繕費	—	
			光熱水費	—	
		その他の需用費	—		
		役務費	—		
		委託費	449	100.45%	447
		使用料及び賃借料	—		
		工事請負費	—		
		その他	—		
支出合計【B】	449	100.45%	447	622	
(3) 収支差引額 (【A】 - 【B】)	-449	100.45%	-447	-622	
(4) 受益者負担の妥当性 (【A】 / 【B】) × 100	0.00	—	0.00	0.00	
(5) 年間供用日数 (日)	—	—	—	—	
(6) 年間利用者数 (人)	—	—	—	—	

## 棟別詳細

〈別記〉

番号	固定資産番号	棟名	建物取得額 (円)	従物取得額 (円)	延床面積 (㎡)	建設年月	築年数	耐用年数	主な構造	耐震対応	耐震化 対応率 (%)	老朽化 比率 (%)
1	270130	溝呂木公園四阿	2,370,936	0	7.29	2018年3月 (平成30年)	5	15	W造	対象外	—	34
2	277337	溝呂木公園トイレ	8,456,400	0	10.35	2019年4月 (平成31年)	3	15	W造	新基準	100	20
3												
4												
5												
6												
7												
8												
9												
10												
11												
12												
13												
14												
15												
16												
17												
18												
19												
20												
合計			10,827,336	0	17.64							


渋川市施設カルテ							
<b>1. 施設名等</b>							
(1) 調査年度	2023(令和5)年度			(2) 施設外観			
(3) 施設名	赤城健康公園						
(4) 所管部課名	建設交通部都市政策課						
(5) 施設番号	48549						
(6) 大分類	公園						
(7) 中分類	公園						
<b>2. 施設の概要</b>							
(1) 設置根拠	渋川市公園条例		(2) 主な施設の建設年月	2003(平成15)年10月			
(3) 所在地	渋川市赤城町宮田850番地15		(4) 敷地面積	10,687.61㎡			
			(5) うち借地面積	-			
(6) 総建物取得額	4,273,350円(従物4,829,000円)		(7) 用途地域	指定なし			
(8) 主な施設の築年数	19年		(9) 主な施設の耐用年数	38年			
(10) 主な構造	S造		(11) 主な施設の階数	地上: 1階		地下: -	
(12) 総建築面積	27.57㎡		(13) 総延床面積	27.57㎡			
(14) 施設形態	単独		(15) 複合施設等	無			
(16) 運営方式	指定管理		(17) 指定管理期間	令和3年4月1日～令和8年3月31日			
<b>3. 利用情報</b>							
(1) 利用時間	終日						
(2) 休業日	-						
(3) 利用料金	-						
(4) 主な利用層	年齢全般、市内、						
(5) 駐車場	有 22台			(6) 車椅子利用者用駐車場	有 3台		
<b>4. 施設の使命・役割</b>							
(1) 設置目的	「温泉活用による地域活性化計画」に基づく周辺の整備に加えて位置づけられた「健康公園プロジェクト」により整備された。						
(2) 外部環境の変化と対応状況	温泉施設(ユートピア赤城)に併設する赤城健康公園内の公衆便所として利用されている。						
(3) 市内類似施設の状況	有 市内都市計画公園						
(4) 個別施設計画の策定	有 平成26年 渋川市公園施設長寿命化計画						
<b>5. 危機管理・防災情報</b>							
(1) 主な施設の耐震対応	新基準		(2) 耐震化対応率	100.00%			
(3) 老朽化比率	51.30%		(4) 避難所指定	無			
(5) 土砂災害警戒区域	無		(6) 洪水浸水想定区域	無			
<b>6. バリアフリー、環境対応</b>							
(1) 出入口の段差解消	(2) 自動ドア	(3) 手すり	(4) 点字ブロック	(5) 車椅子対応エレベータ	(6) 車椅子対応トイレ	(7) AED設置	(8) 子育て支援機能
○	×	×	×	×	×	×	×
<b>7. 管理運営に係る人員の状況</b> <span style="float: right;">単位: 人</span>							
職員数	0	内訳	課長級以上			課長補佐・係長	
			主幹・主査			主任・主事	
			嘱託・再任用			臨時職員	
<b>8. 大規模修繕・改修工事履歴</b>							
実施年度	工事種類	工事名			工事費(千円)		
2020(R2)	造園	赤城健康公園改修工事			27,005		

9. 特記事項						
利用者数は算出困難のため年間利用者数欄は記入なし。 令和2年度より指定管理施設。						
10. 収支状況				単位：千円		
項目		2022(R4) 年度実績	対前年比	2021(R3) 年度実績	2020(R2) 年度実績	
(1) 収入	利用料		—			
	その他		—			
	収入合計【A】	0	—	0	0	
(2) 維持管理費用	職員人件費			—		
	物件費	臨時職員賃金		—		
		需用費		—		726
		修繕費		—		
		光熱水費		—		
		その他の需用費		—		
		役務費		—		
		委託費	858	100.47%	854	1,188
		使用料及び賃借料		—		
	工事請負費		0.00%	858	27,104	
その他		—				
支出合計【B】		858	50.12%	1,712	29,018	
(3) 収支差引額 (【A】 - 【B】)		-858	50.12%	-1,712	-29,018	
(4) 受益者負担の妥当性 (【A】 / 【B】) × 100		0.00	—	0.00	0.00	
(5) 年間供用日数 (日)		—	—	—	—	
(6) 年間利用者数 (人)		—	—	—	—	

## 棟別詳細

〈別記〉

番号	固定資産番号	棟名	建物取得額 (円)	従物取得額 (円)	延床面積 (㎡)	建設年月	築年数	耐用年数	主な構造	耐震対応	耐震化 対応率 (%)	老朽化 比率(%)
1	48549	赤城健康公園 公衆便所	4,273,350	4,829,000	27.57	2003年10月 (平成15年)	19	38	S造	新基準	100	51
2												
3												
4												
5												
6												
7												
8												
9												
10												
11												
12												
13												
14												
15												
合計			4,273,350	4,829,000	27.57							

渋川市施設カルテ							
<b>1. 施設名等</b>							
(1) 調査年度	2023(令和5)年度			(2) 施設外観			
(3) 施設名	元町ふれあい公園						
(4) 所管部課名	建設交通部都市政策課						
(5) 施設番号	282413、282414						
(6) 大分類	公園						
(7) 中分類	公園						
<b>2. 施設の概要</b>							
(1) 設置根拠	渋川市公園条例		(2) 主な施設の建設年月	2020(令和2)年3月			
(3) 所在地	渋川市渋川564番地		(4) 敷地面積	2,518.28㎡			
			(5) うち借地面積	-			
(6) 総建物取得額	28,793,344円		(7) 用途地域	第一種住居地域			
(8) 主な施設の築年数	3年		(9) 主な施設の耐用年数	15年			
(10) 主な構造	W造		(11) 主な施設の階数	地上：1階		地下：-	
(12) 総建築面積	29.52㎡		(13) 総延床面積	29.52㎡			
(14) 施設形態	単独		(15) 複合施設等	無			
(16) 運営方式	指定管理		(17) 指定管理期間	令和3年4月1日～令和8年3月31日			
<b>3. 利用情報</b>							
(1) 利用時間	終日						
(2) 休業日	-						
(3) 利用料金	-						
(4) 主な利用層	市民						
(5) 駐車場	有 4台		(6) 車椅子利用者用駐車場	有 1台			
<b>4. 施設の使命・役割</b>							
(1) 設置目的	「元町ふれあい広場」として地元自治会によって管理及び利用されてきたが、自治会の高齢化や地域に防災施設が必要であるため、市に返還され公園として整備した。						
(2) 外部環境の変化と対応状況							
(3) 市内類似施設の状況	有 市内都市計画公園						
(4) 個別施設計画の策定	無						
<b>5. 危機管理・防災情報</b>							
(1) 主な施設の耐震対応	新基準		(2) 耐震化対応率	100.00%			
(3) 老朽化比率	10.44%		(4) 避難所指定	無			
(5) 土砂災害警戒区域	無		(6) 洪水浸水想定区域	無			
<b>6. バリアフリー、環境対応</b>							
(1) 出入口の段差解消	(2) 自動ドア	(3) 手すり	(4) 点字ブロック	(5) 車椅子対応エレベータ	(6) 車椅子対応トイレ	(7) AED設置	(8) 子育て支援機能
○	×	×	×	×	○多目的	×	×
<b>7. 管理運営に係る人員の状況</b> <span style="float: right;">単位：人</span>							
職員数	0	内訳	課長級以上		課長補佐・係長		
			主幹・主査		主任・主事		
			嘱託・再任用		臨時職員		
<b>8. 大規模修繕・改修工事履歴</b>							
実施年度	工事種類	工事名			工事費(千円)		
2019(R1)	土木一式	(仮称)元町ふれあい公園整備工事			14,113		
2019(R1)	建築一式	(仮称)元町ふれあい公園公衆トイレ及び東屋新築工事			18,033		
2021(R3)	とび・土工・コンクリート	フェンス等設置工事			1,378		

9. 特記事項						
令和2年度から供用開始。 利用者数は算出困難のため年間利用者数は記入なし。						
10. 収支状況				単位：千円		
項目	2022(R4) 年度実績	対前年比	2021(R3) 年度実績	2020(R2) 年度実績		
(1) 収入	利用料	—	—	—		
	その他	—	—	—		
	収入合計【A】	0	—	0		
(2) 維持管理費用	職員人件費	—	—	—		
	物件費	臨時職員賃金	—	—	—	
		需用費	修繕費	—	—	—
			光熱水費	—	—	—
			その他の需用費	—	—	—
			役務費	—	—	—
		委託費	200	100.50%	199	277
		使用料及び賃借料	—	—	—	—
		工事請負費	—	0.00%	1,378	—
	その他	—	—	—	—	
支出合計【B】	200	12.68%	1,577	277		
(3) 収支差引額 (【A】 - 【B】)	-200	12.68%	-1,577	-277		
(4) 受益者負担の妥当性 (【A】 / 【B】) × 100	0.00	—	0.00	0.00		
(5) 年間供用日数 (日)	—	—	—	—		
(6) 年間利用者数 (人)	—	—	—	—		

## 棟別詳細

〈別記〉

番号	固定資産番号	棟名	建物取得額 (円)	従物取得額 (円)	延床面積 (㎡)	建設年月	築年数	耐用年数	主な構造	耐震対応	耐震化 対応率 (%)	老朽化 比率 (%)
1	282413	元町ふれあい公園トイレ	18,143,914	0	14.91	2020年3月 (令和2年)	3	15	W造	新基準	100	13
2	282414	元町ふれあい公園東屋	10,649,430	0	14.61	2020年3月 (令和2年)	3	38	S造	対象外	—	5
3												
4												
5												
6												
7												
8												
9												
10												
11												
12												
13												
14												
15												
16												
17												
18												
19												
20												
合計			28,793,344	0	29.52							