石原貯水池（後堤）災害時ハザードマップ

このハザードマップは、地震によりため池に陥没やひび割れが生じ決壊の危険性が高まった場合に安全に避難するための情報を記載したものです。ため池の異常を感じた時、速やかに避難できるよう日頃から被害・避難情報を把握しておくことが大切です。

なお、地図に記載された浸水想定区域は、決壊時の流量と現状の地形により作成されたもので地震時においては、地盤の亀裂や陥没等により大きく変わる場合がありますので注意してください。

浸水区域図

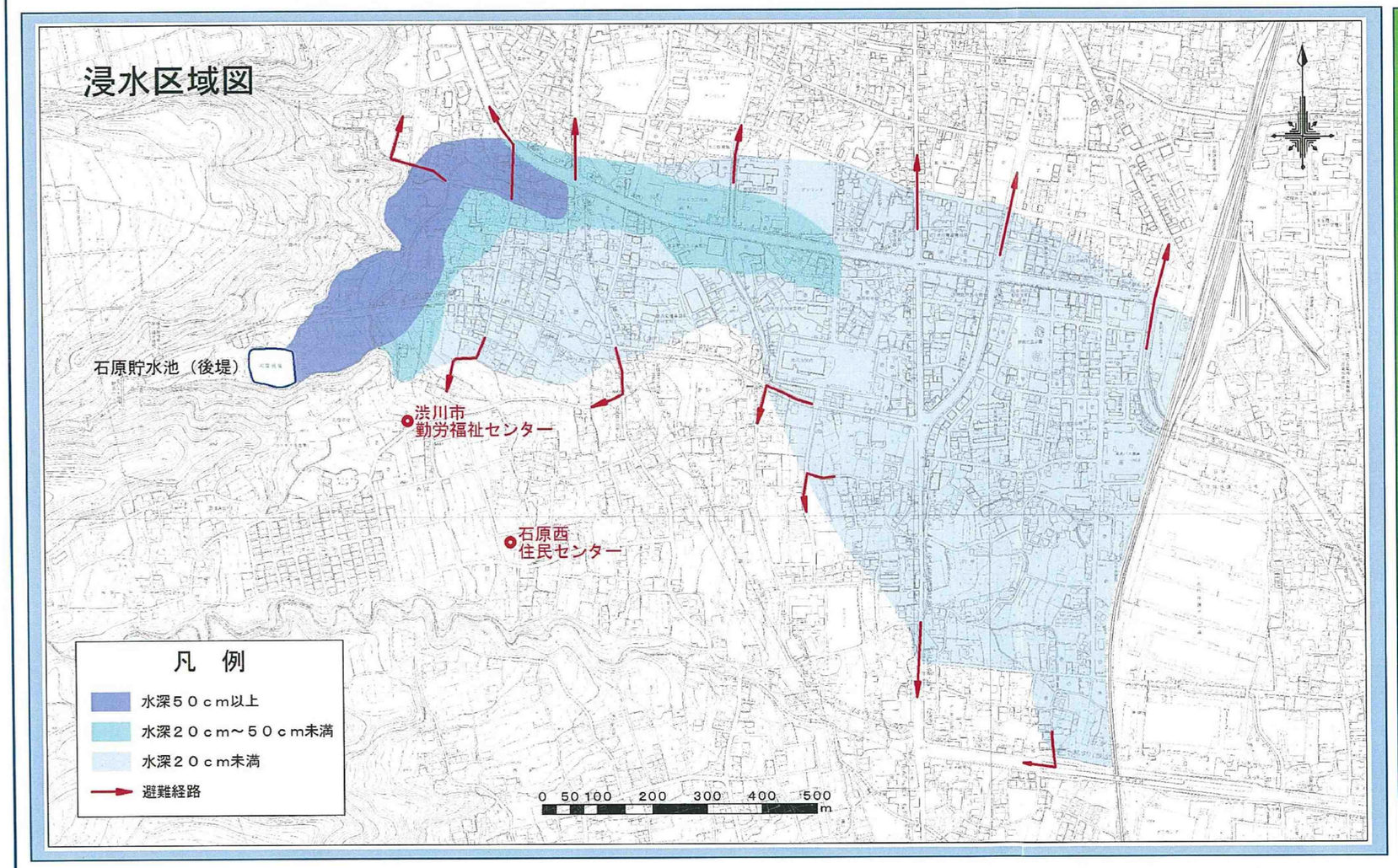

避難場所・避難所

施設名称		所在地	ＴＥＬ
避難場所	渋川市勤労福祉センター	石原１６２９－１	２０－１１５４
	石原西住民センター	石原１２７１－２	２４－１９４１
避難所	渋川女子高等学校	渋川２６８４	２２－４１４８
	豊秋小学校	石原１００１	２２－２５４１

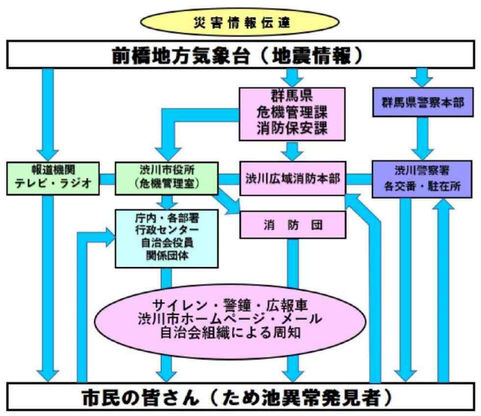

緊急時の連絡先

名称		所在地	ＴＥＬ
公共機関	渋川市役所	石原80	22－2111
	伊香保行政センター	伊香保町伊香保162-1	72－3155
	小野上行政センター	村上3756-3	59－2111
	子持行政センター	吹屋384	24－1211
	赤城行政センター	赤城町敷島568-1	56－2211
	北橋行政センター	北橋町真壁2372-1	52－2111
消防署	渋川広域消防本部	渋川1815-51	25－0119
	東分署	赤城町上三原田468-2	56－2926
	西分署	伊香保町伊香保558-4	72－2199
	南分署	榛東村大字山子田47-2	54－2064
	北分署	北牧158-1	53－3513
警察署	渋川警察署	行幸田351-1	23－0110

避難時の心得

避難場所と避難路の確認	避難場所と経路は、事前に自分たちで決め、安全を確認しておく。
持ち出し品は事前に準備	避難する時の荷物は必要最低限とし、事前に準備しておく。
避難は自主的に	自分で危険を感じたら自主的に避難する。
避難の呼びかけに注意	市役所、消防署、消防団、ご近所から避難の呼びかけに注意し、呼びかけがあった場合は速やかに避難する。
避難する前に	電気、ガス等の火の元を消し、避難場所を確認する。
声かけと助け合い	ご近所どうし声かけを行い逃げ遅れがでないように助け合う。
徒歩で避難	交通渋滞や緊急車両の通行の妨げにならないように車での避難は極力避ける。
動き易い恰好で２人以上	避難し易い恰好で２人以上で行動するよう心がける。
逃げ遅れたとき	近くの丈夫な建物や高台に避難する。

危険なため池

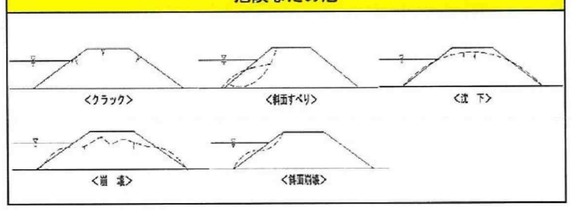

要支援者への対応

事前に要支援者の把握	事前に自治会において協力体制について話し合っておく。
ご近所どうしの助け合い	日頃からご近所とのコミュニケーションにより協力し合える関係を築いておく。